




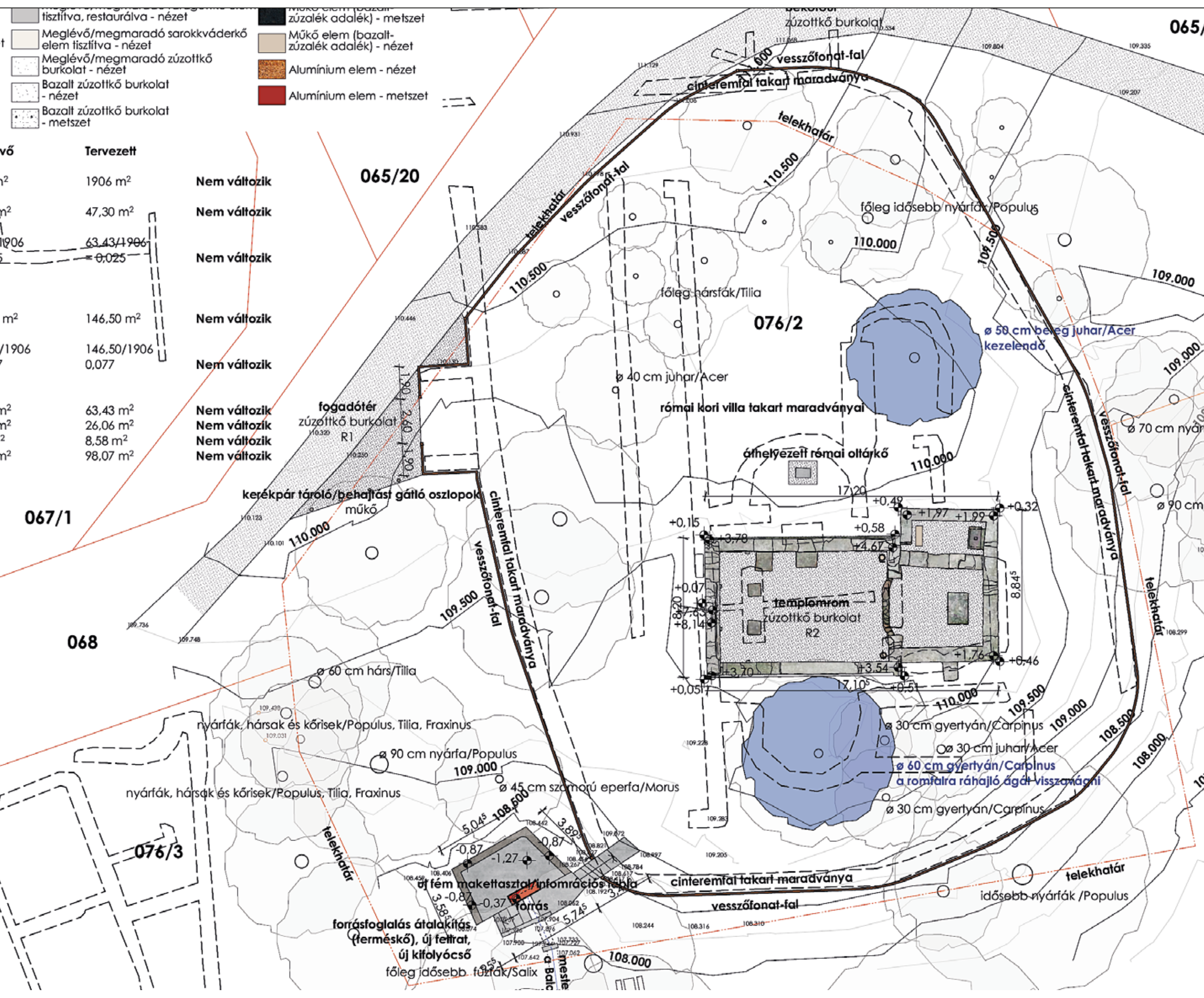
ROM koncepció

» A fény útja és térkijelölő szerepe
 » Szakrális, belső kontemplatív tér




A körítőfal elméleti rekonstrukciós rajza

A georadar mérésekkel beazonosítottuk az eredeti (nyugati) kapu helyét, kiterjedését. Az eredeti nyomvonal mentén, összesen 160 méter hosszúságban lett kiépítve, kézi munkával a vesszőkerítés. Ezzel a tájépítészeti gesztussal szimbólikusan "rekonstruáljuk" a középkori térhasználatot.



Újrahangolt szakralitás

Az építéstörténeti kutatás során pontosított elméleti rekonstrukció, amely a Zádor Mihály féle didaktikus rom-bemutatót néhány részletében pontosítja, korrigálja. Tervezői cél volt, a költői rom atmoszférájának és kontemplatív funkciójának megőrzése, kortárs, tárgyi kiegészítésekkel és anyaghasználattal.



Napjárás' vizsgálatok

A nyugati körablak fényfoltjának és a keleteledésdátumának vizsgálatára. Habár a középkori templom egy korábbi épület irányához igazodott, az alábbi jellemző időpontok (2022. évre vizsgálva) figyelhetők meg: a tavaszi és az őszi napéjgyenlőség idején a nyugati körablak fényfoltja a főoltárra esik, illetve azt megelőző és követő kb 7-7 napon érinti a főoltárt

Az őszi napéjgyenlőségi napállás megfelelése a terepen ellenőrzésre került 2022.09.22-én: április 24-én (Szent György nap) és augusztus 20-án (Szent István nap) a nap pontosan a templom tengelyében kel fel. A domborzati viszonyokat nem vizsgáltuk, a dátumok megfelelése a helyszínen ellenőrzésre került.

