

02 NEMZETI KÖZSZOLGALATI EGYETEM KÖRNYEZETALAKÍTÁSI TERVPÁLYÁZATA 2012

LUDOVIKA TÉR BEÉPÍTÉSI ÉS KÖRNYEZETALAKÍTÁSI TERVE

M=1:750

- EGYETEMI SZÍNHÁZ**
nettó szintterület: 3.040 m²
brutó beépített szintterület: 700 m²
színtszám: A + F
- TÁVLATI FEJLESZTÉS**
- KATASZTRÓFAVÉDELMI INTÉZET**
nettó szintterület: 1.850 m²
brutó beépített szintterület: 1.700 m²
színtszám: F + 2
újonnan megnyitott múzeumi kijárat
- RAOUL WALLENBERG HUMÁN SZAKKÉPZŐ ISKOLA**
nettó szintterület: 10.900 m²
brutó beépített szintterület: 2.800 m²
színtszám: A + F + 2
- TÜDŐGONDÓZÓ**
nettó szintterület: 1.455 m²
brutó beépített szintterület: 540 m²
színtszám: F + 2
- TERMÉSZETTUDOMÁNYI MÚZEUM**
nettó szintterület: 2.650 m²
brutó beépített szintterület: 1.390 m²
színtszám: A + F + 2
- ÚJONNAN KIALAKÍTOTT ZÖLDTETŐ**
múzeumi atraktívóval
- LUDOVIKA FŐÉPÜLETE**
nettó szintterület: 16.600 m²
brutó beépített szintterület: 5.700 m²
színtszám: A + F + 2 + 1

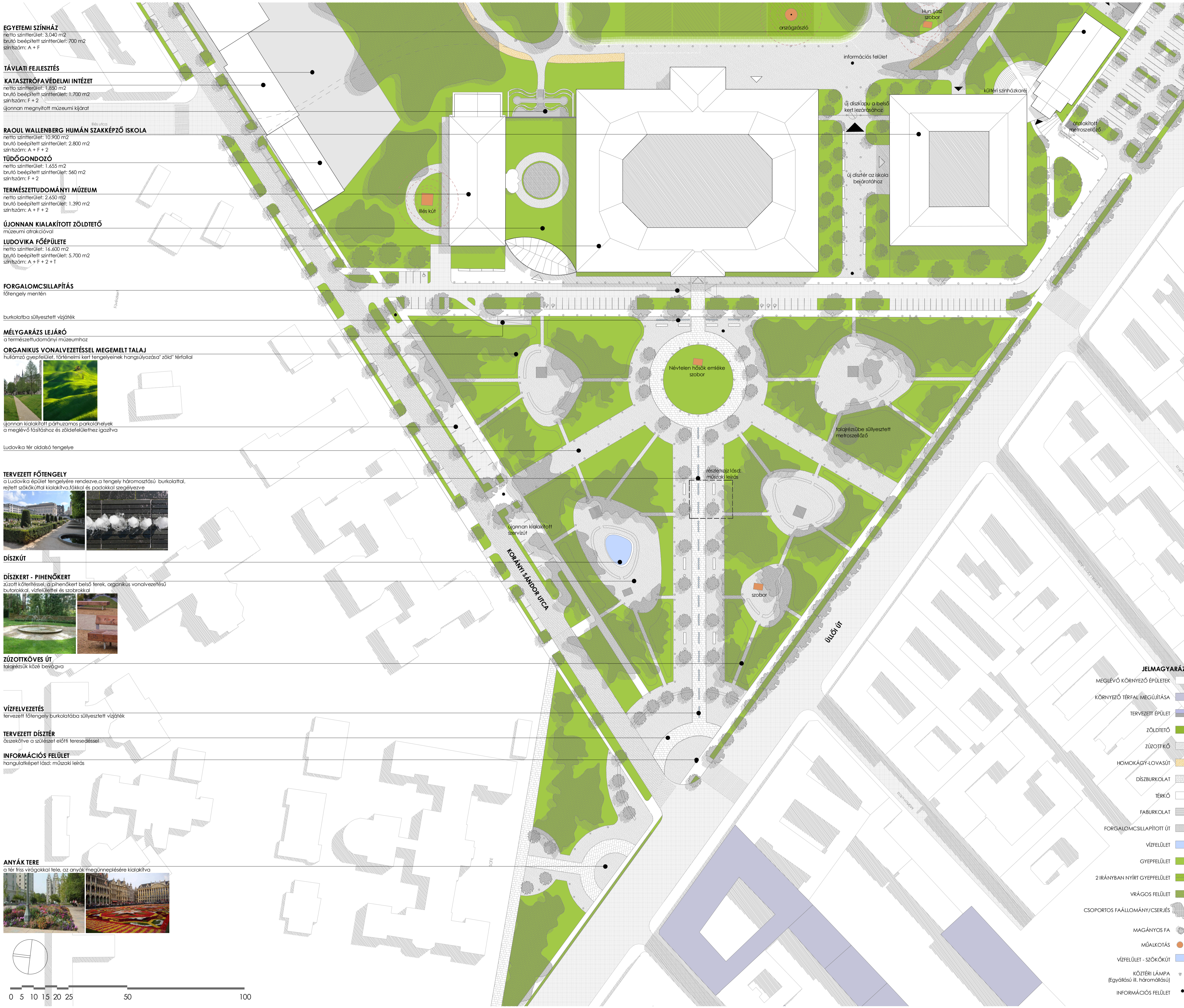
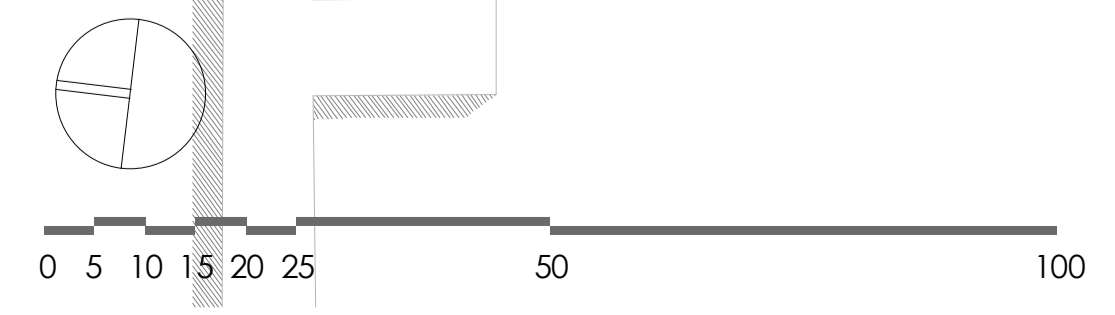
- FORGALOMCSILLAPÍTÁS**
főtengely mentén
- burkolatba süllyesztett vízjték
- MÉLYGARÁZS LEJÁRÓ**
a természettudományi múzeumhoz
- ORGANIKUS VONALVEZETÉSEL MEGEMELT TALAJ**
hullámos gyepszerű felület, történelmi kert tengelyeinek hangsúlyozása zöld térfalal
- újonnan kialakított párhuzamos parkolóhelyek a meglévő fáslávához és zöldfelülethez igazítva
- Ludovika tér oldalsó tengelye

- TERVEZETI FŐTENGYEL**
a Ludovika épületi tengelyére rendezve, a tengely háromszögű burkolattal, rejtett szökőkútca kialakítva főkútca és padokkal megjelölve
- DÍSZKÚT**

- DÍSZKERT - PIHENŐKERT**
zűzfűt kőfelülettel, a pihenőkert belső terek, organikus vonalvezetésű burkolattal, vízfalakkal és szobrokkal
- ZÚZOTTKÖVES ÚT**
falajézsrűk közé bevágva

- VÍZFELVEZETÉS**
tervezett főtengely burkolatába süllyesztett vízjték
- TERVEZETI DÍSZTÉR**
összekövve a szűzfűt előlthi teressésszel
- INFORMÁCIÓS FELÜLET**
hangulatképet lásd: műszaki leírás

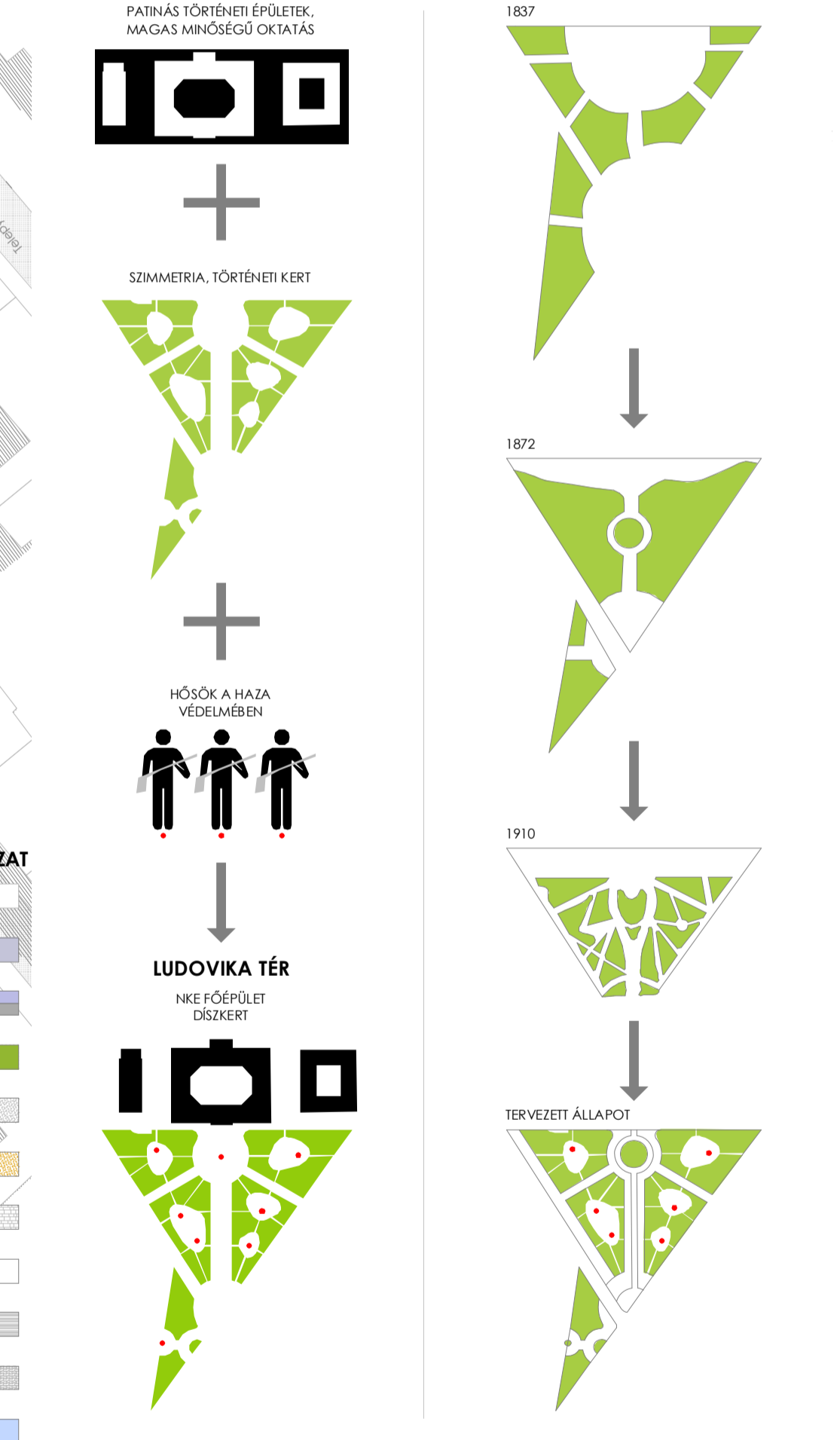
- ANYÁK TERE**
a tér friss virágokkal tele, az anyák megünneplésére kialakítva



LUDOVIKA TÉR

A reprezentatív felvezetés biztosító Ludovika tér revitalizációjához az 1794-1797 közötti Pelti Bernhard által szentimentális stílusban megépített kert főbb szór kiemelt és módosított változatai közül kiindulási alapon az 1870-ben és az 1910 évi térképen ábrázolt formát tekintettük, különösen a főépület előlthi terengelyének visszaállításakor. A szerkesztés során az aktuális szövetbe való illesztést helyeztük előtérbe - kerthörténelmi forma új, hangsúlyos pontokhoz alakítva. A kert főtengeyének szerkesztése - a régi kértész dazsólások szerinti is egyútt kszelt terület - kapcsolódik a tervezési területen kívül elhelyezkedő SOTE szűzfűt egységével, közös rendszerbe foglalva a haza számára nélkülözhetetlen, gyereket szűző anyók, illetve a honvédek kerjtét. A gépjárművek főtengeylen való jelenlegi parkolását megszüntelve egy reprezentatív szűkűt sort helyeztünk el a téren, melynek játékosan vezetteli rendszere a Ludovika főbejárata, ill. az előlthi kialakított teressés mögöttben álló névtelen hűsők emlékművére mutat. A főtengeylen lévő parkolók a Károlyi Sándor utcáról nyilván lettek újrafogalmazva. A főtengeyre épűlő sugártos szimmetria a leválasztott zöld tömbökben, a meglévő fás növényzethez igazodva fejlődök és különök kisebb dísztereket hoz létre a már meglévő, ill. a későbbiekben felállítandó emlékművek körül. A mellékutak a Ludovika egyéb funkciót köik össze (múzeum, belső díszter, gyalogútkerék, pihenőkertek). A kertek szűzfűt külső, és ives belső vonalvezetéssel egyszerre történelmi és kortárs jegyekkel s rendelök. Külső határok, belső új, kortárs formák. A park így nemcsak reprezentációs célt szolgál, hanem az emlékezés, a társadalmi identitás teret is biztosítja. A gyalogutakkal szabadtal zöldfelületek szűdöz mezői a Ludovika teret határoló utak felé emelkednek, természetes lértálat adva a kertnek. Egyfelől érzékeltetik történelmi kert vonalvezetését, másfelől megszűrik a külső környezeti zajterheléseket. A Ludovika kert főtengeye dazburkolattal kialakított, egyféle felületet szűzfűt mészkövet burkolatunk. A pihenőkertekben kisebb vízfelület hoztuk létre. Az NKE főépülete és a Raoul Wallenberg Humán Szakképző iskola közötti teret feloldottuk a gépjárműparkolás alól és helyette a szakképző iskola bejáratainak és az Orczy Parknak a fogadó teret alakítottuk ki. A parkolótát átsoroltuk a Ludovika tér és az épűletek között végűhűzűdő egyrűnyű gépjármű forgalmi tengelyre.

LUDOVIKA TÉR KONCEPCIÓ



PARKOLÁS ÁTRENDEZÉS

