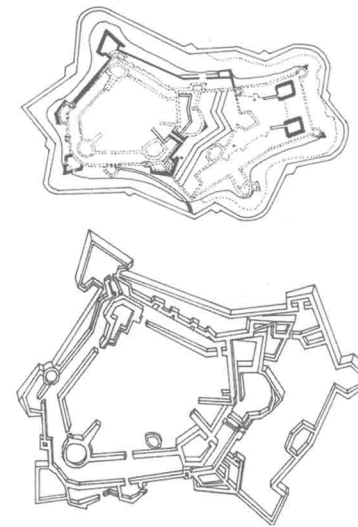
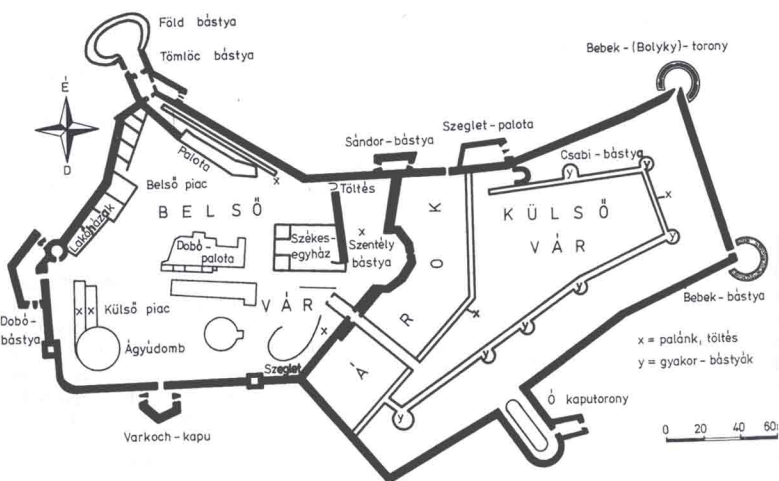


A X-XI században a mai vár területének déli területén Árpád-kori település volt jelen. A Gergely-bástya és a Török kert közti területen X. századbéli lakóházakat tártak fel, melyek rekonstrukciójára azonban még nem került sor. A tervezési helyszínen számos X.századi régészeti emléket tártak fel, melyek közül a korsók és edények a vármúzeumban megtekinthetők. Többek között sír leletek is előkerültek a Török bástya területéről az 1979-es régészeti feltárás során. A terület nagyon gazdag történelmi rétegződéssel bír.



Paolo Mirandola tervei

A fülesbástyák legkorábbi megjelenése, mely pénzügyi okok miatt nem valósult meg.

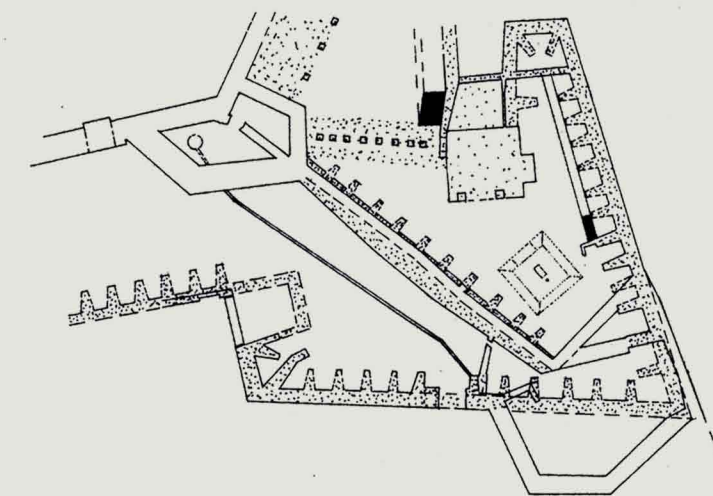
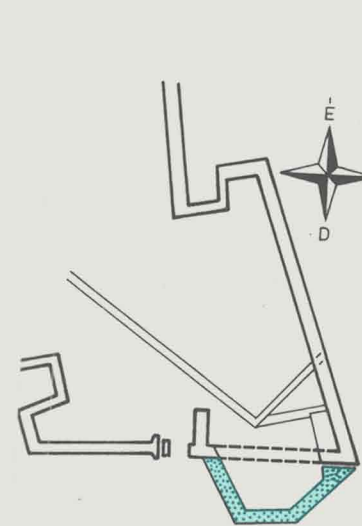
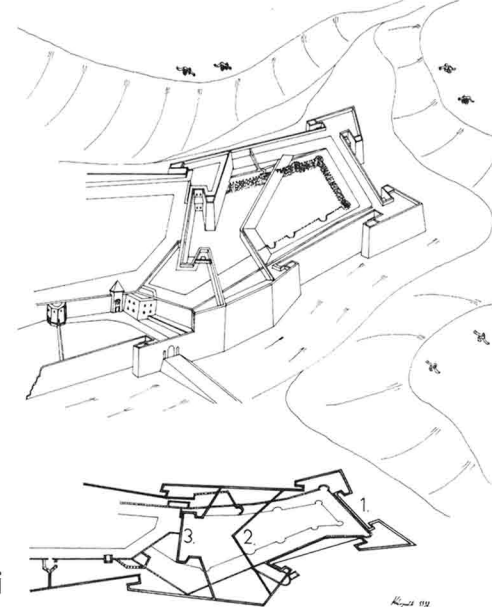
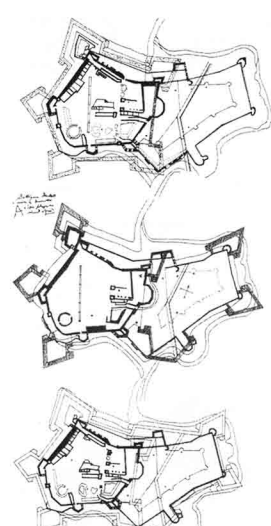
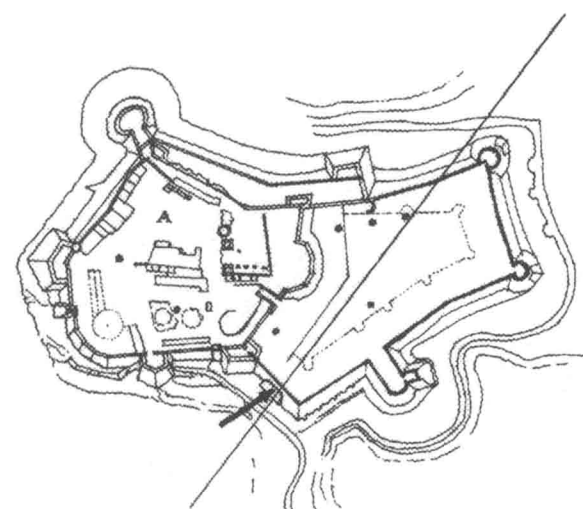
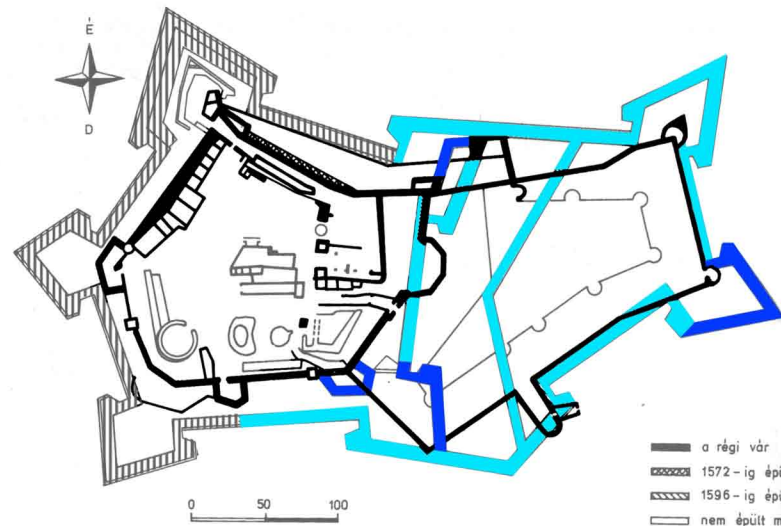
3 fülesbástyát tervezett:  
Sándorbástya  
Földbástya  
Gergelybástya területére

10. SZÁZAD

11. SZÁZAD

1552.

1560.



Pietro Feraboscho állapotfelmérési rajza

Ottavio Baldigara tervei

Kapuvédő bástya kiépítése a berobbantott fal begyógyítására

1553.

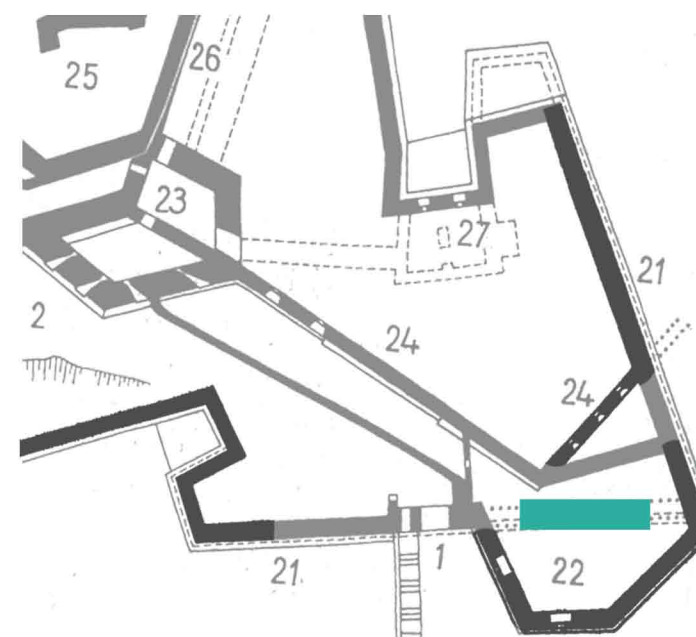
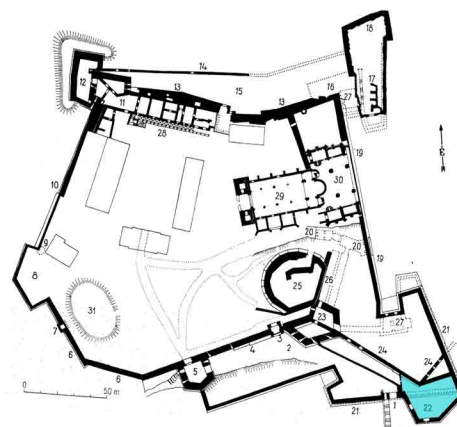
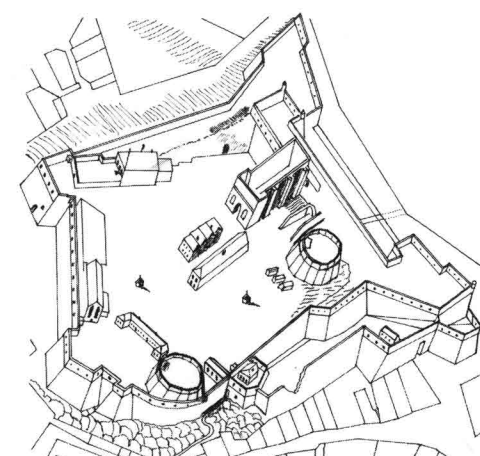
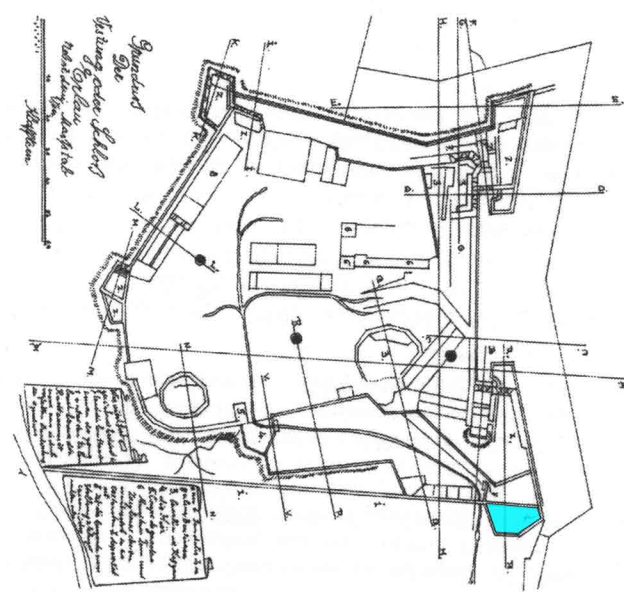
1568.

1572.

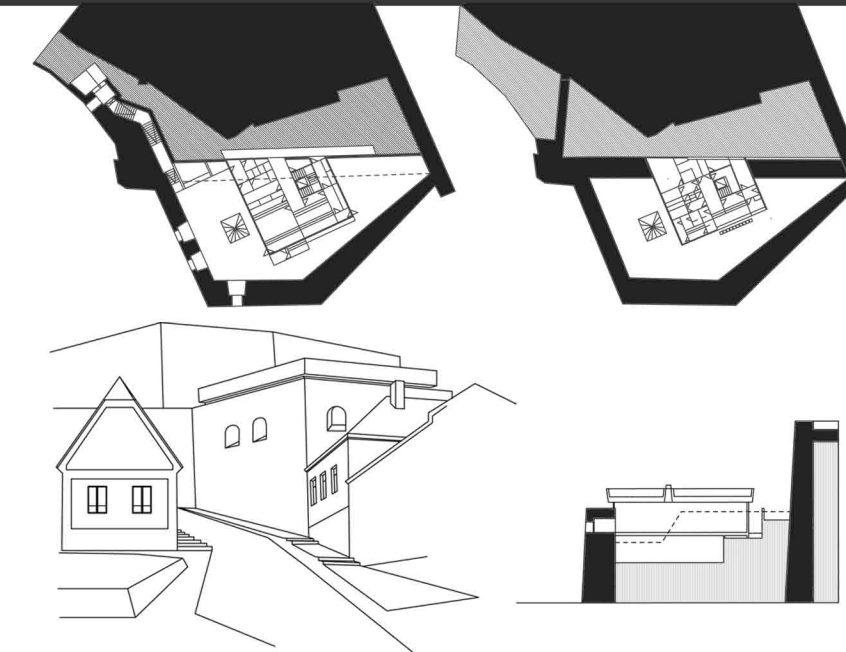
1596.

91 éves török uralom

1687.



Az OMF 1964-ben elkészítette a vár rekonstrukciós tervjavaslatát, ezen többek közt szerepel a török kert rekonstrukciója, újbóli használatba vétele. Korábban OMF szállásépület működött a helyszínen. A török kapuvédő bástya az egyetlen török építmény a vár történetében. Az 1596-os ostrom alatt a Baldigara féle DK-i fülesbástya D-i falát a törökök berobbantották. A vár elfoglalása után a sérült várfal szakasz lezárására, valamint a D-i kapu védelmére hozták létre ezt a kapuvédőművet. A Baldigara féle fal maradványa még a mai napig feltáratlan, csonkjai látszódnak csak a Török kertben. A fülesbástya alapján aknafigyelő folyosó húzódik, melynek ez a szakasza el van zárva. A Török kertet a várkapun belül egy dongaboltozatos többkarú lépcsőn érhetjük el. 1967-es KÖZTI terv a helyszínen



1704.

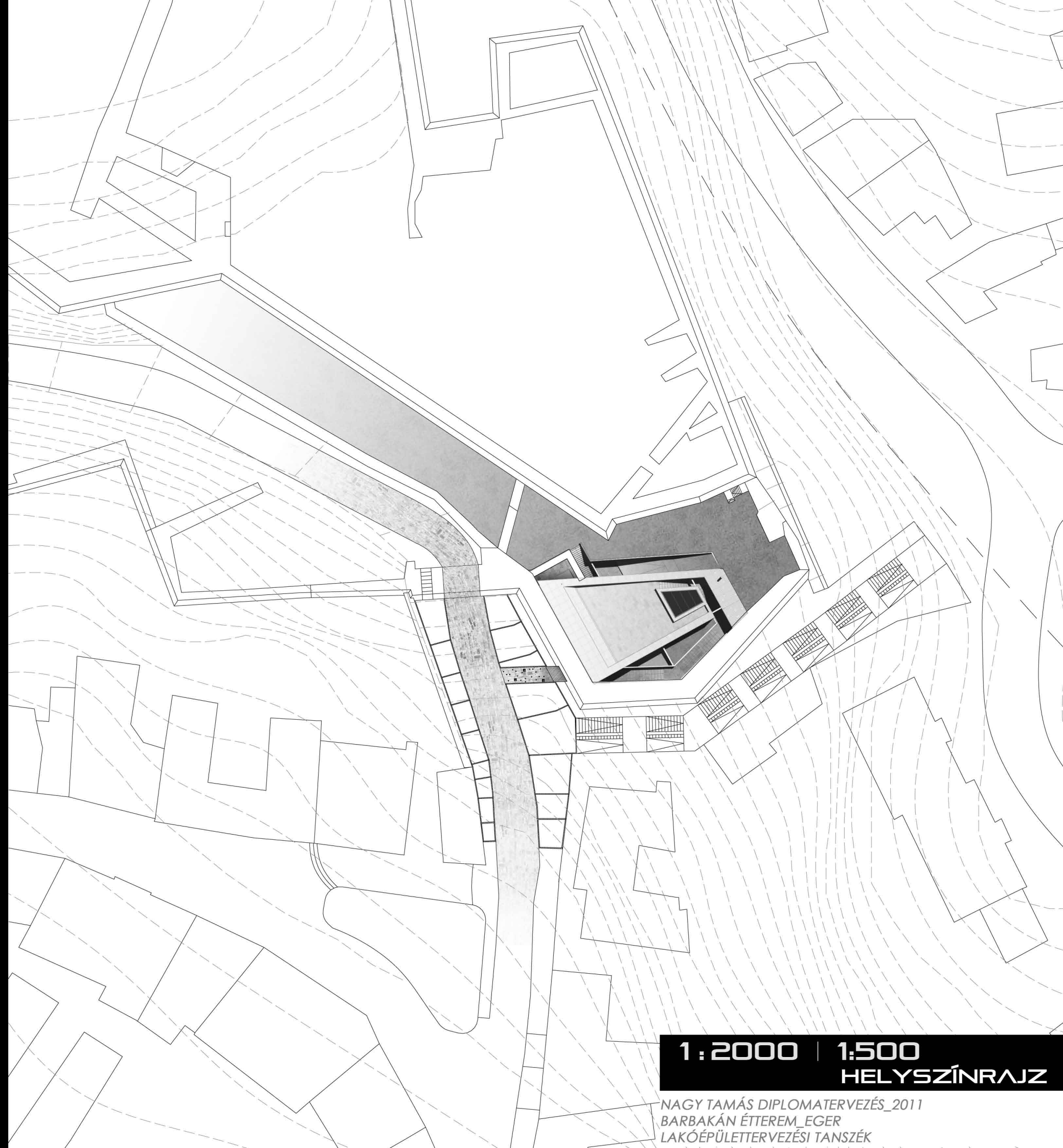
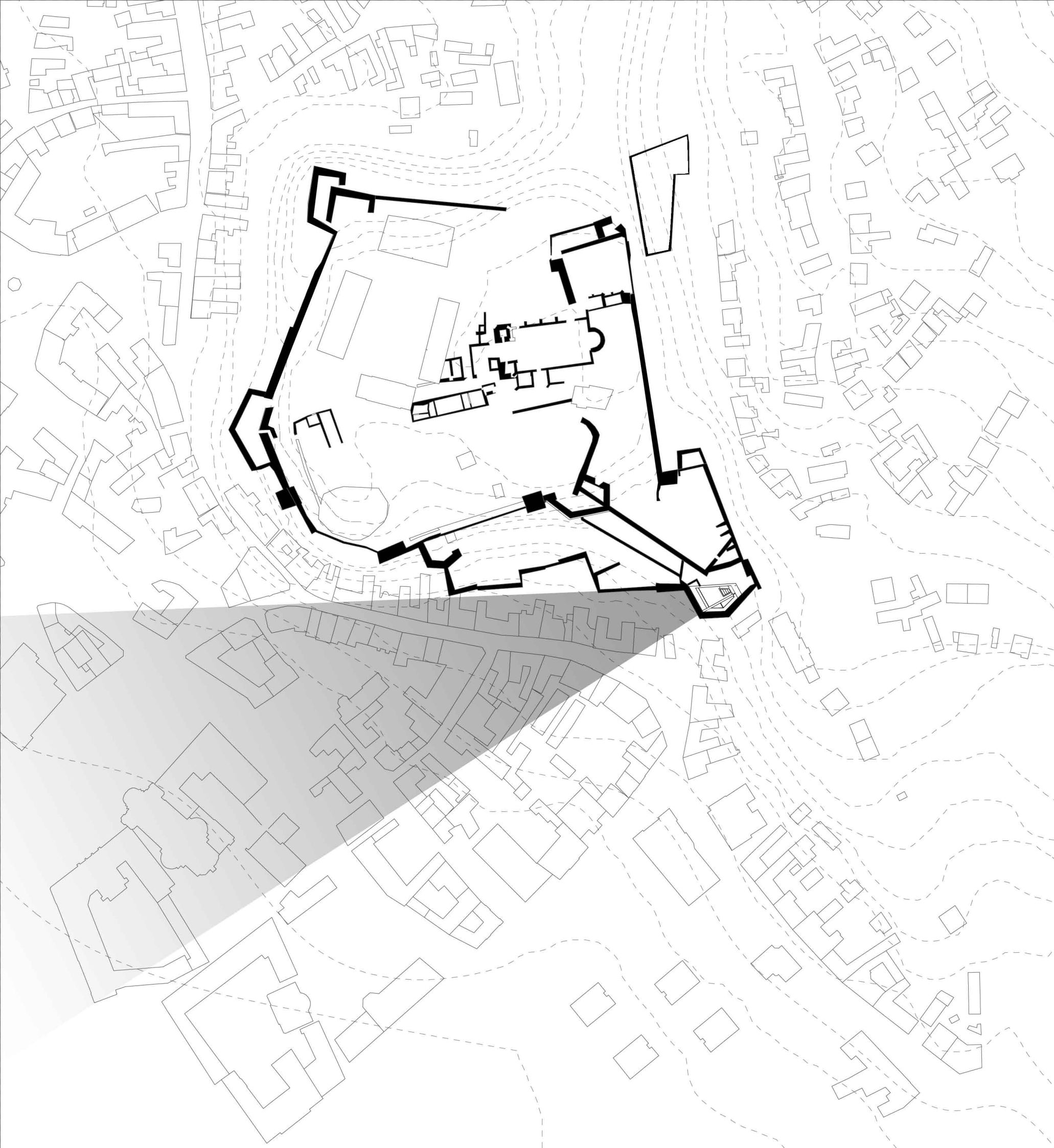
1753.

1925.

1964.

TÖRTÉNETI ELEMZÉS

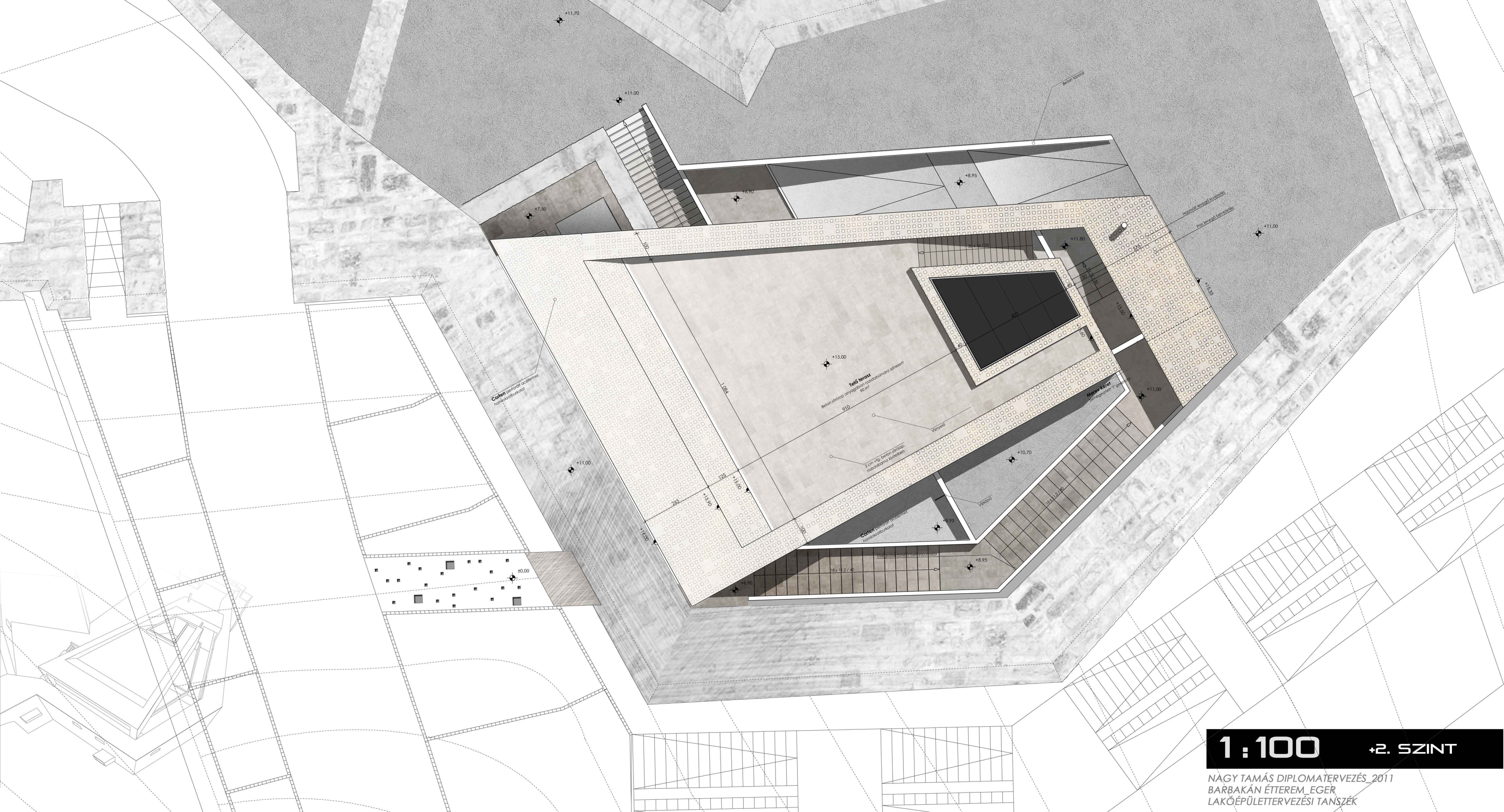




**1:2000 | 1:500**  
**HELYSZÍNRAJZ**

NAGY TAMÁS DIPLOMATERVEZÉS\_2011  
BARBÁKÁN ÉTTEREM\_EGER  
LAKÓÉPÜLETTERVEZÉSI TANSZÉK

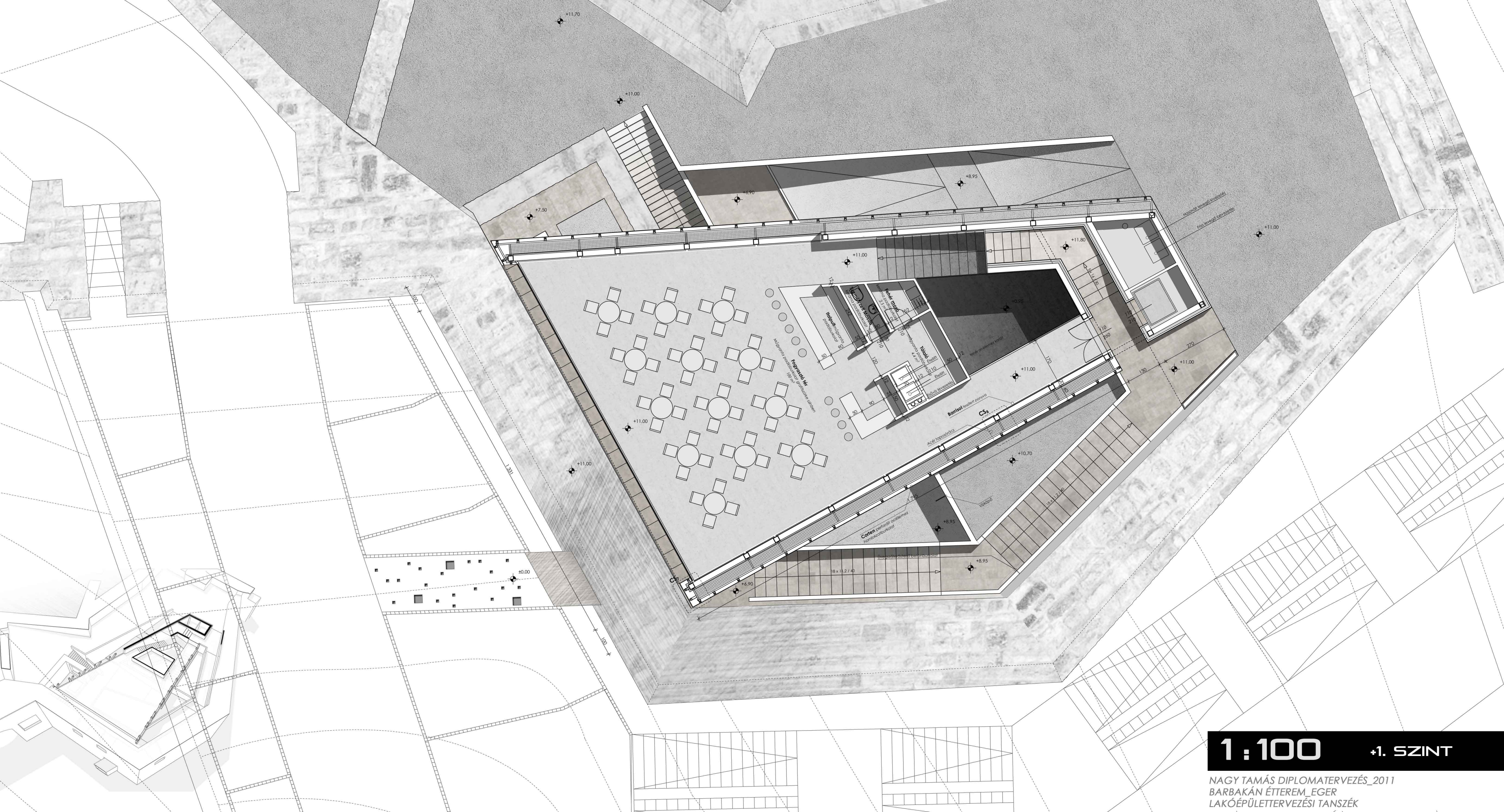




**1:100**    **+2. SZINT**

NÁGY TAMÁS DIPLOMATERVEZÉS\_2011  
BÁRBAKÁN ÉTTEREM\_EGER  
LAKÓÉPÜLETTERVEZÉSI TANSZÉK

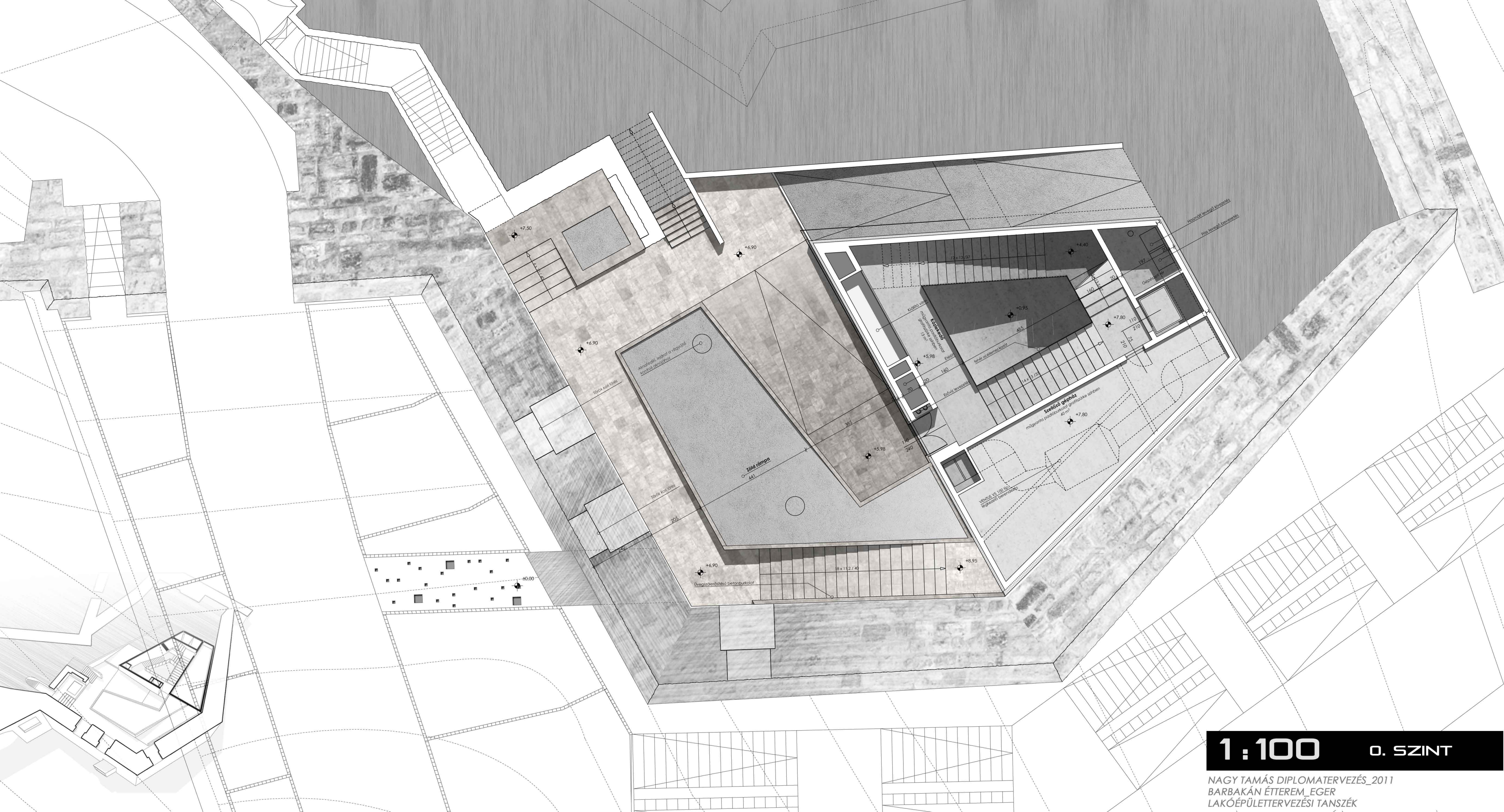




**1:100** +1. SZINT

NAGY TAMÁS DIPLOMATERVEZÉS\_2011  
BARBAKÁN ÉTTEREM\_EGER  
LAKÓÉPÜLETTERVEZÉSI TANSZÉK

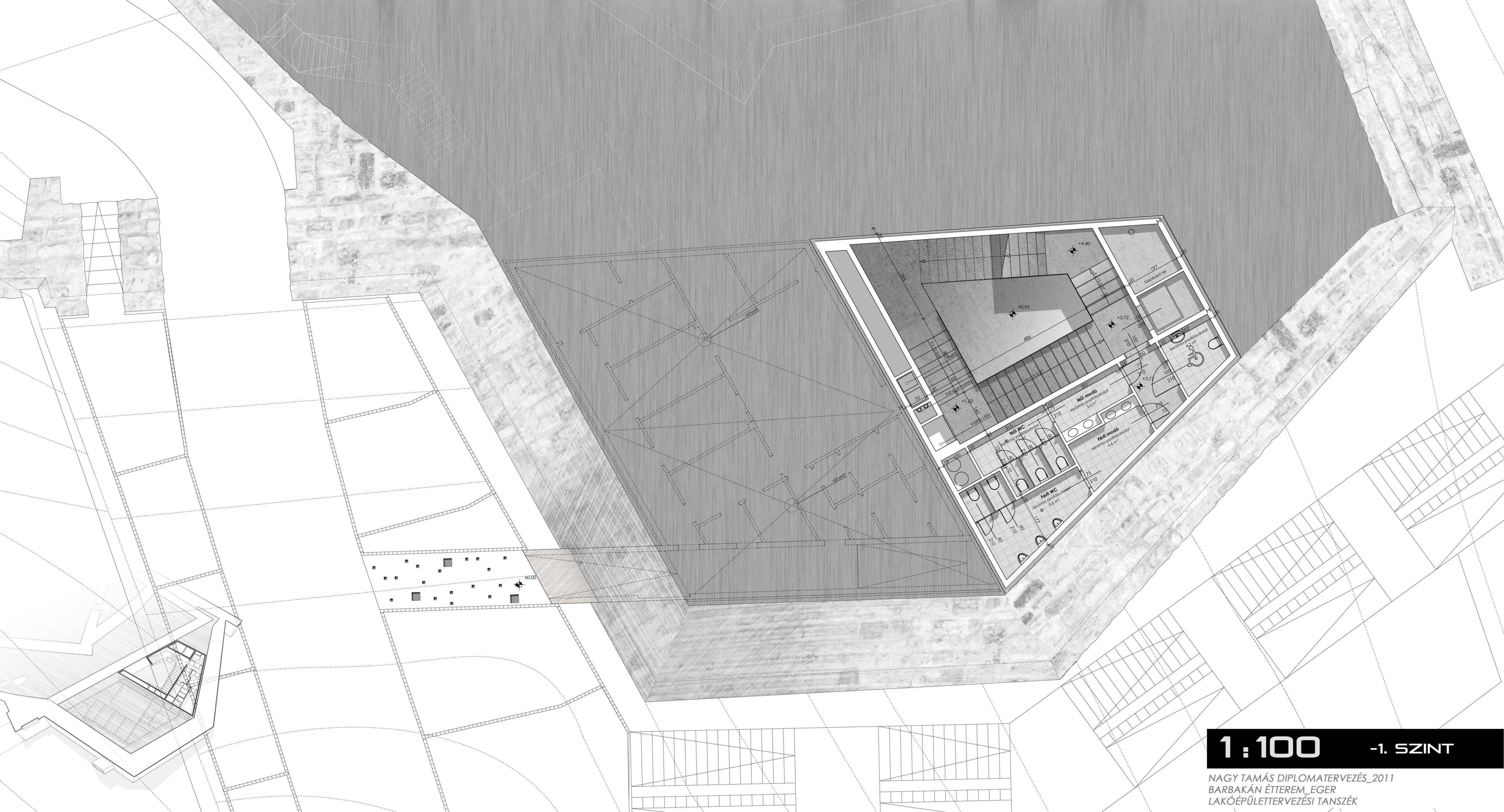




**1:100** 0. SZINT

NAGY TAMÁS DIPLOMATERVEZÉS\_2011  
BARBAKÁN ÉTTEREM\_EGER  
LAKÓÉPÜLETTERVEZÉSI TANSZÉK

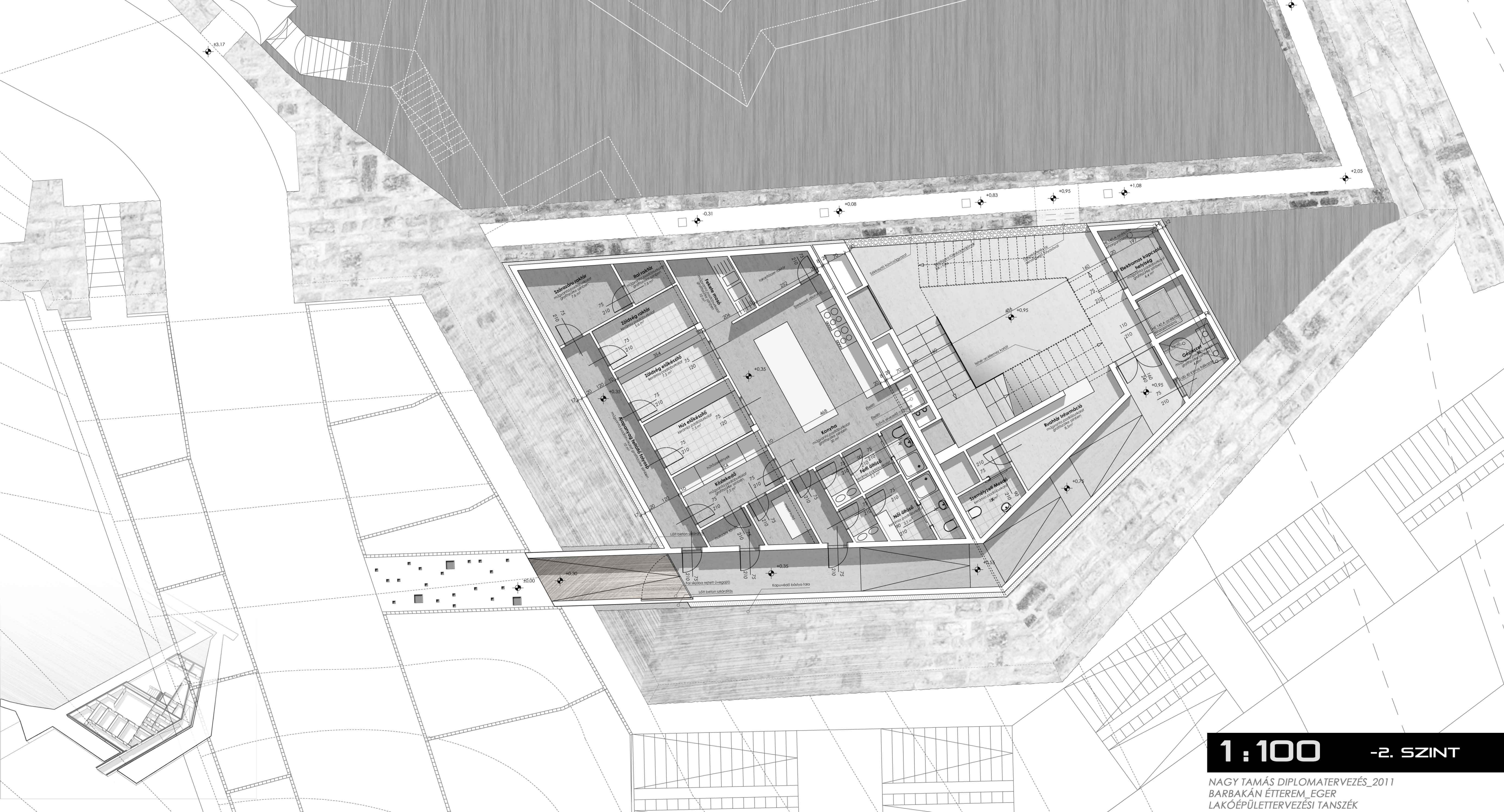




**1:100**      **-1. SZINT**

NAGY TAMÁS DIPLOMATERVEZÉS\_2011  
BARBAKÁN ÉTTEREM\_EGER  
LAKÓÉPÜLETTERVEZÉSI TANSZÉK

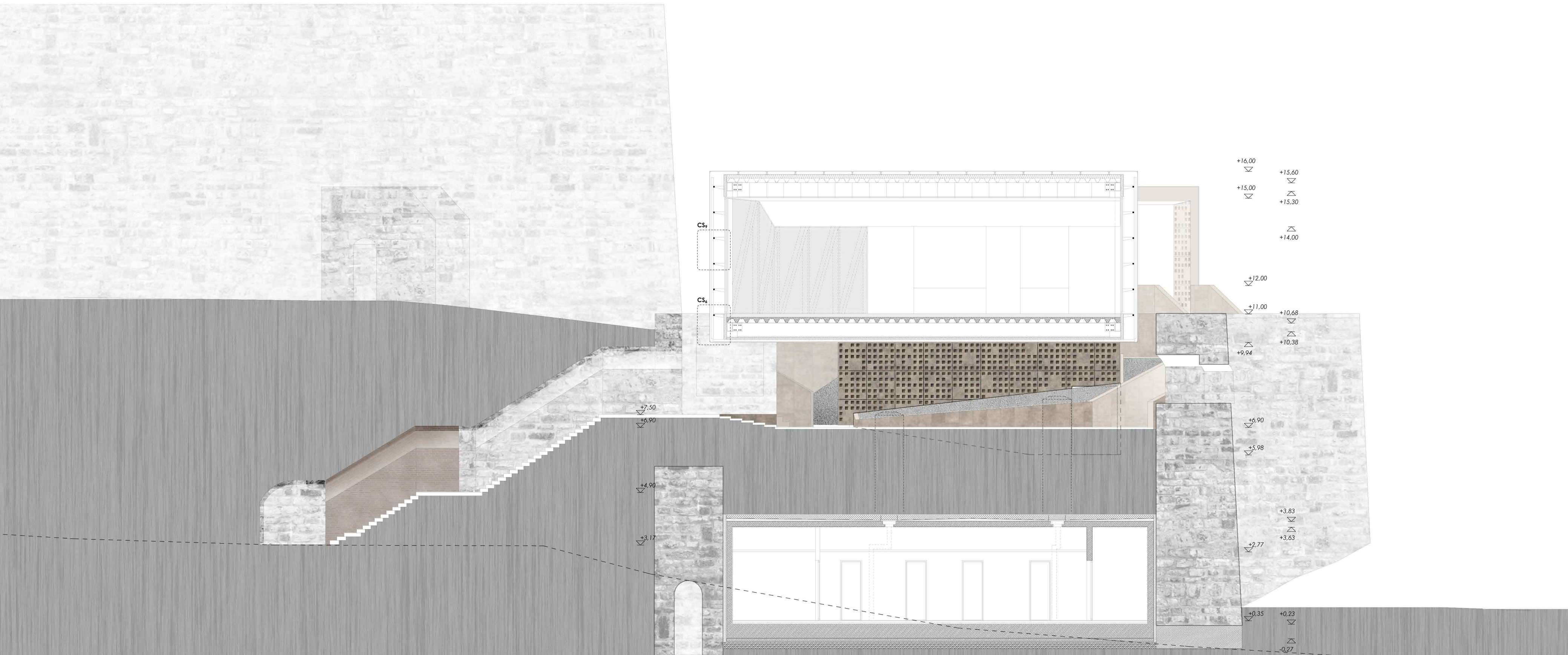




**1:100** -2. SZINT

NAGY TAMÁS DIPLOMATERVEZÉS\_2011  
BARBAKÁN ÉTTEREM\_EGER  
LAKÓÉPÜLETTERVEZÉSI TANSZÉK





1:100

^ METSZET

NAGY TAMÁS DIPLOMATERVEZÉS\_2011  
BARBAKÁN ÉTTEREM, EGER  
LAKÓÉPÜLETTERVEZÉSI TANSZÉK





+22.00

+16.00  
+15.60  
+14.95  
+15.30  
+14.48  
+14.18

+11.00  
+10.68  
+10.38  
+9.94

+7.50  
+6.90

+3.83  
+3.63  
+2.77

+0.23  
-0.27

+15.00  
+14.48  
+14.18

+11.80  
+11.10  
+10.68  
+10.38

+8.49  
+7.80

+5.98

+4.40  
+3.72

+1.82  
+0.95  
+0.35

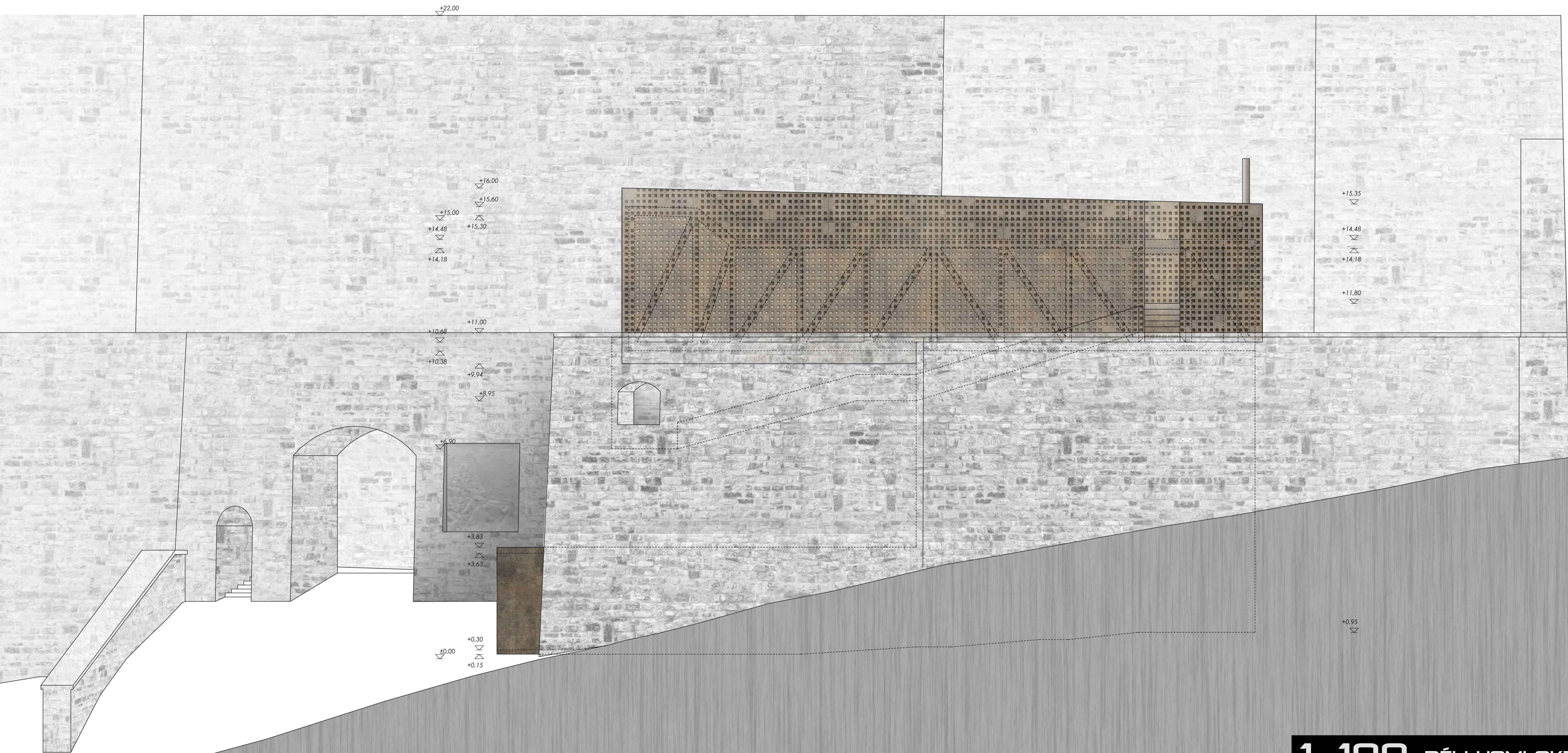
-0.45

-2.61

**1:100** **B METSZET**

NAGY TAMÁS DIPLOMATERVEZÉS\_2011  
BARBAKÁN ÉTTEREM\_EGER  
LAKÓÉPÜLETTERVEZÉSI TANSZÉK

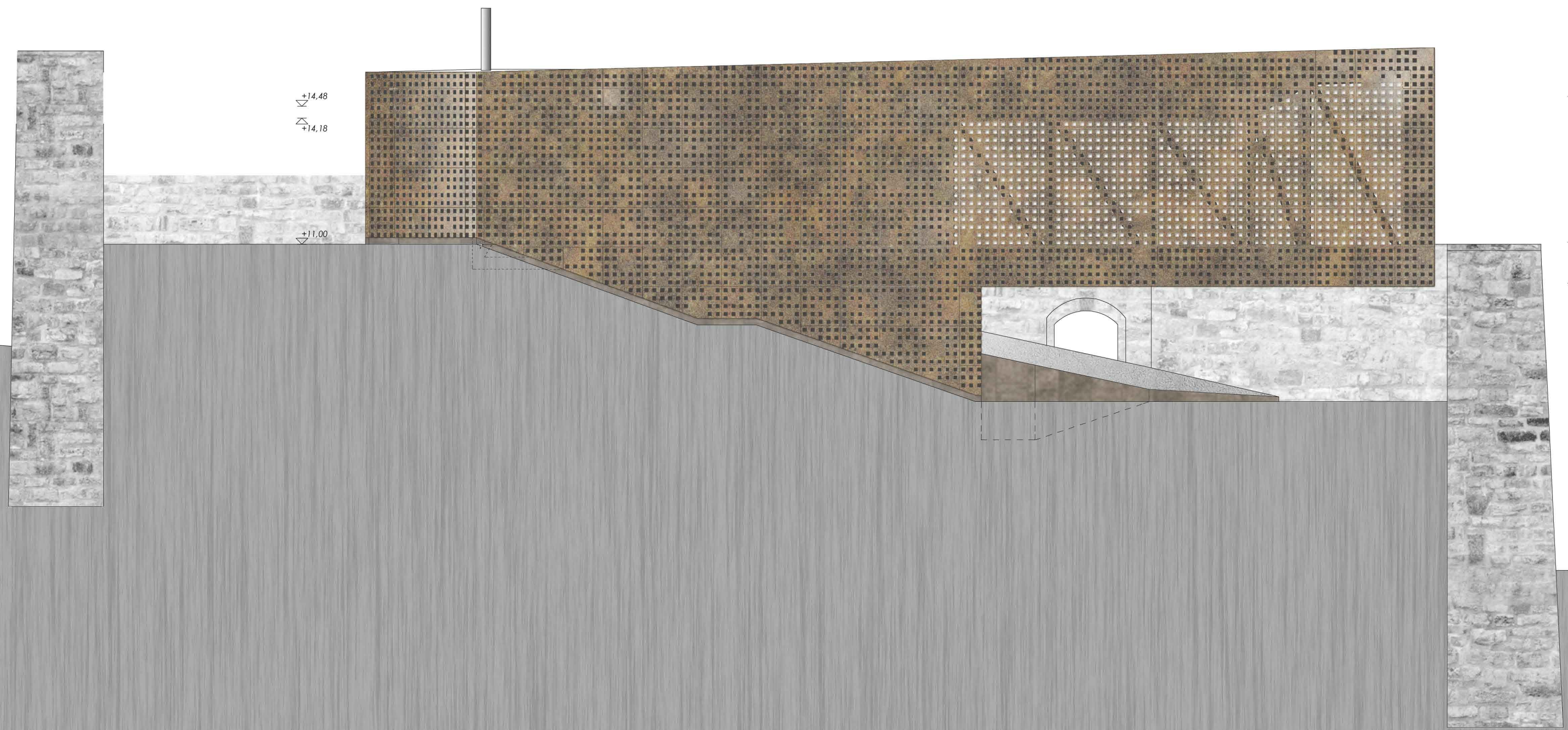




**1:100** DÉLI HOMLOKZAT

NAGY TAMÁS DIPLOMATERVEZÉS\_2011  
 BARBAKÁN ÉTTEREM\_EGER  
 LAKÓÉPÜLETTERVEZÉSI TANSZÉK





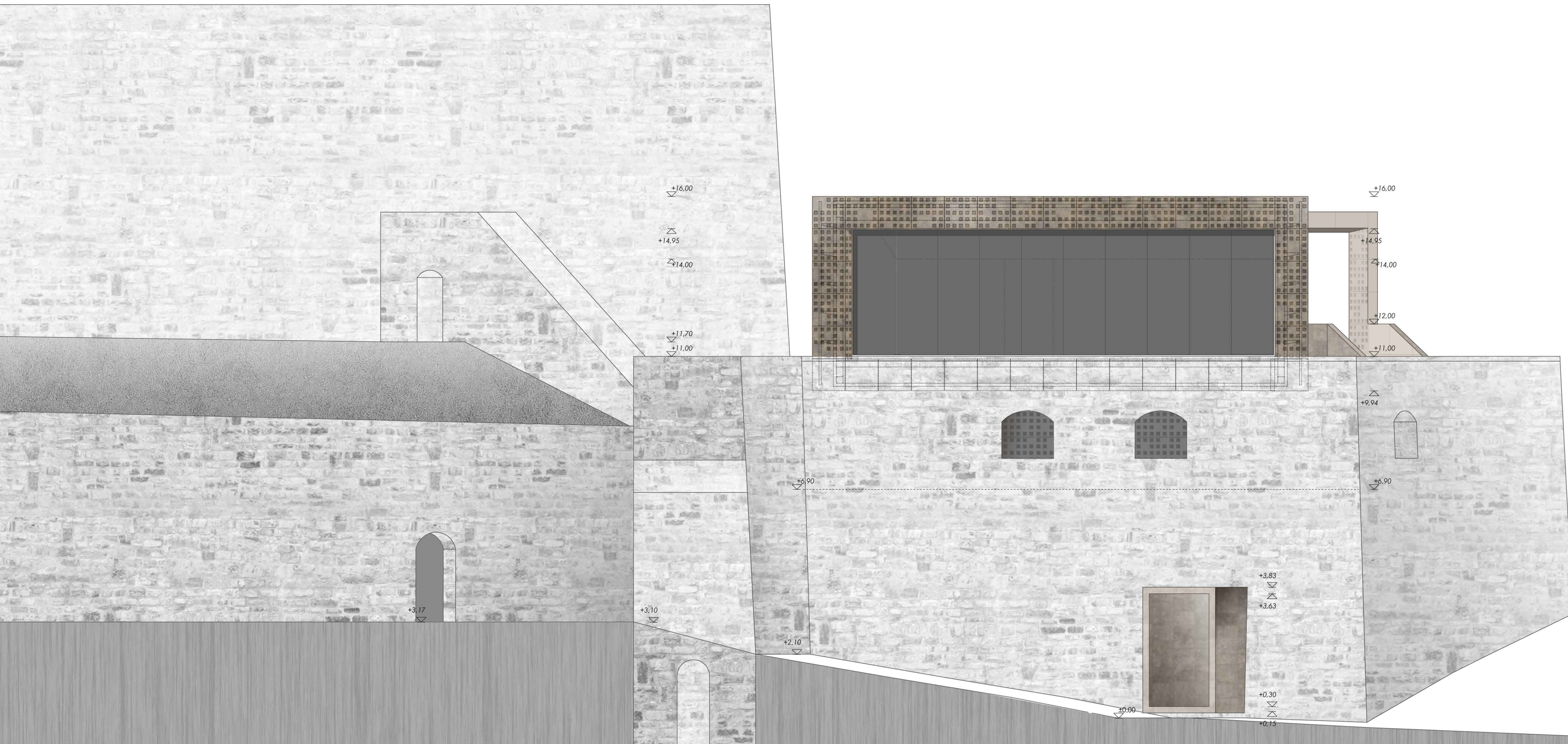
▽+14,48  
▽+14,18  
▽+11,00

▽+16,00  
▽+15,60  
▽+15,00  
+15,30  
▽+11,00  
+10,68  
▽+10,38  
+9,94  
▽+8,95  
▽+6,90  
▽+5,98

**1 : 100** ÉSZAKI HOMLOKZAT

NAGY TAMÁS DIPLOMATERVEZÉS\_2011  
BARBAKÁN ÉTTEREM\_EGER  
LAKÓÉPÜLETTERVEZÉSI TANSZÉK

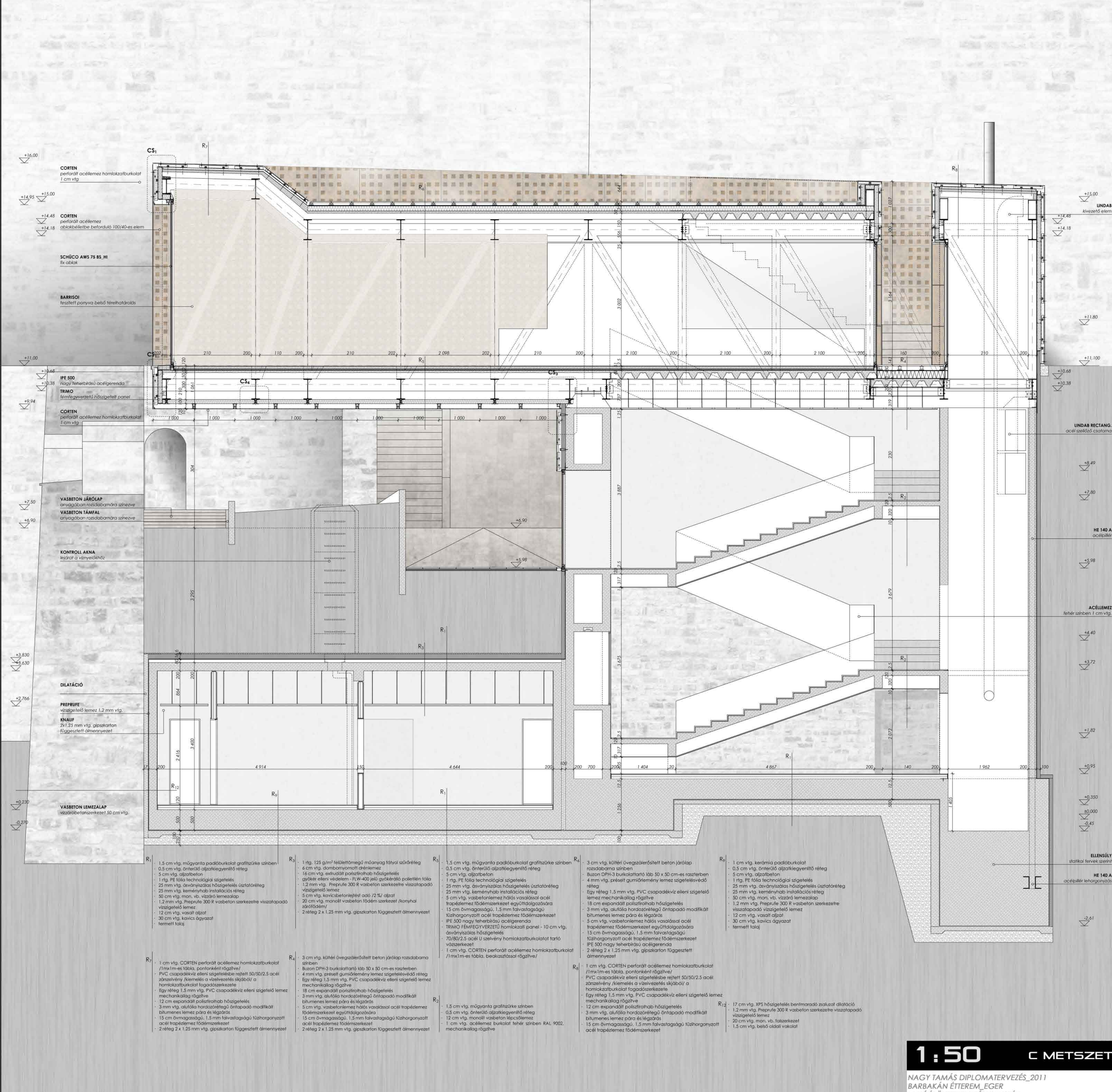




**1:100** NYUGATI HOMLOKZAT

NAGY TAMÁS DIPLOMATERVEZÉS\_2011  
BARBAKÁN ÉTTEREM\_EGER  
LAKÓÉPÜLETTERVEZÉSI TANSZÉK





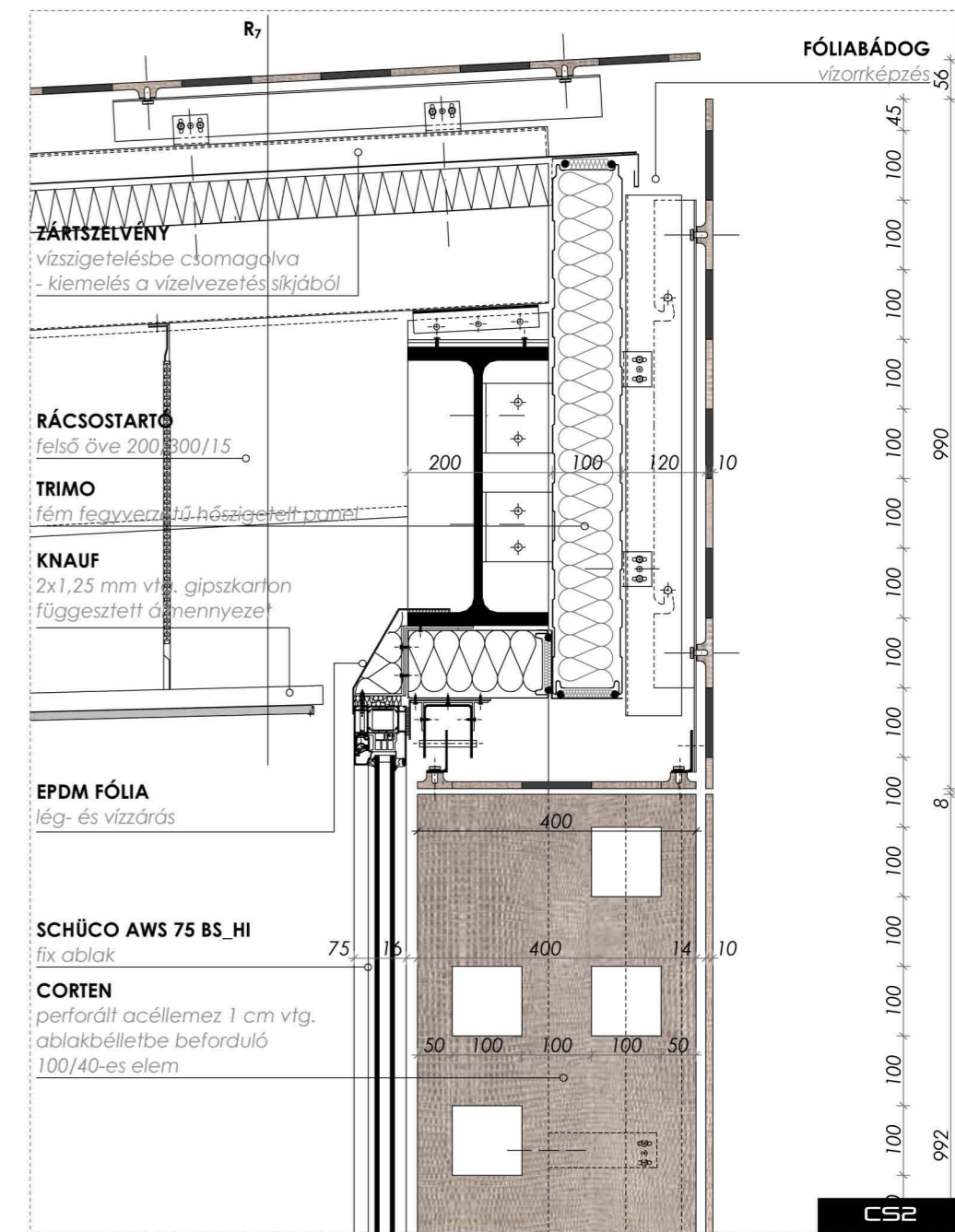
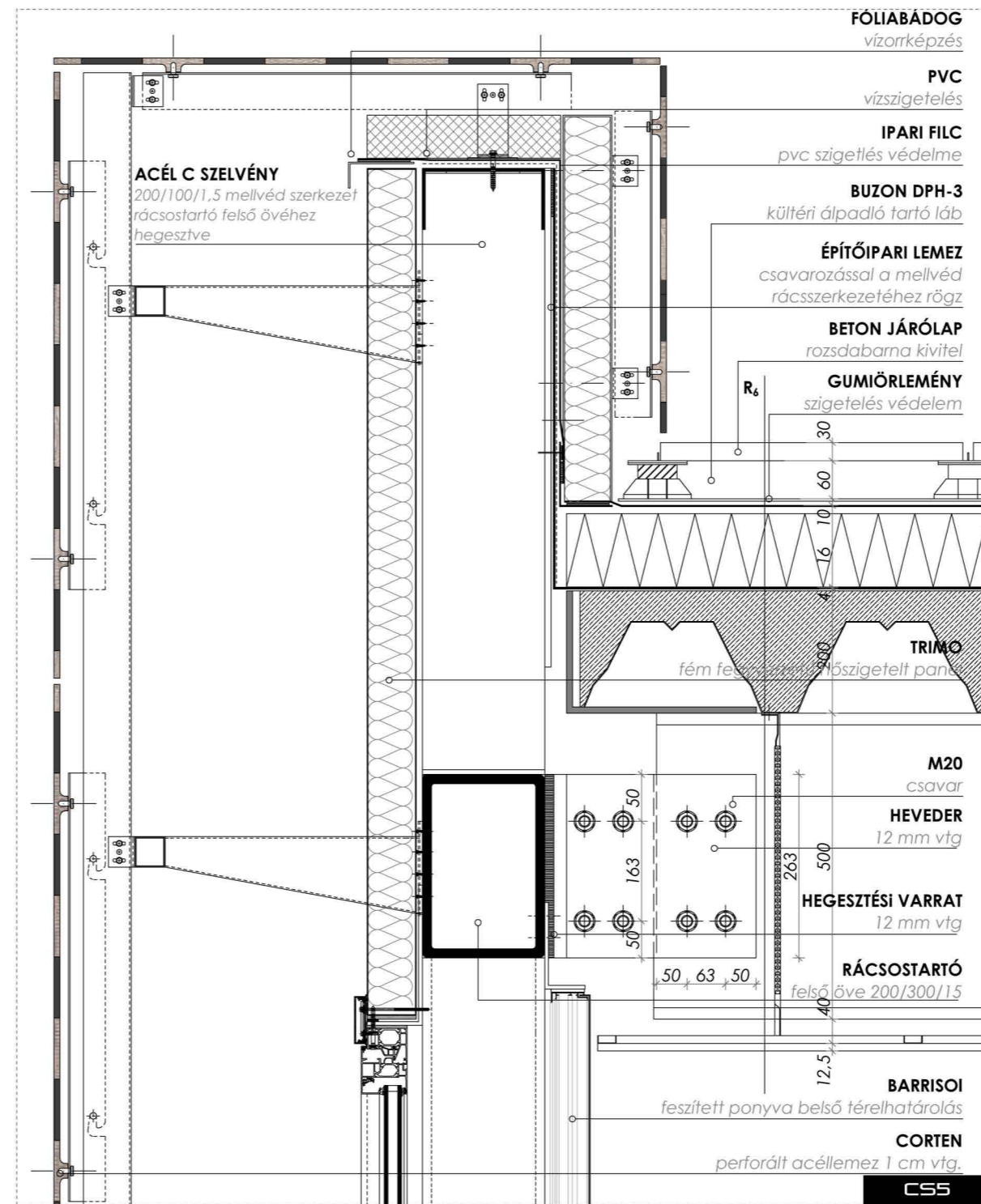
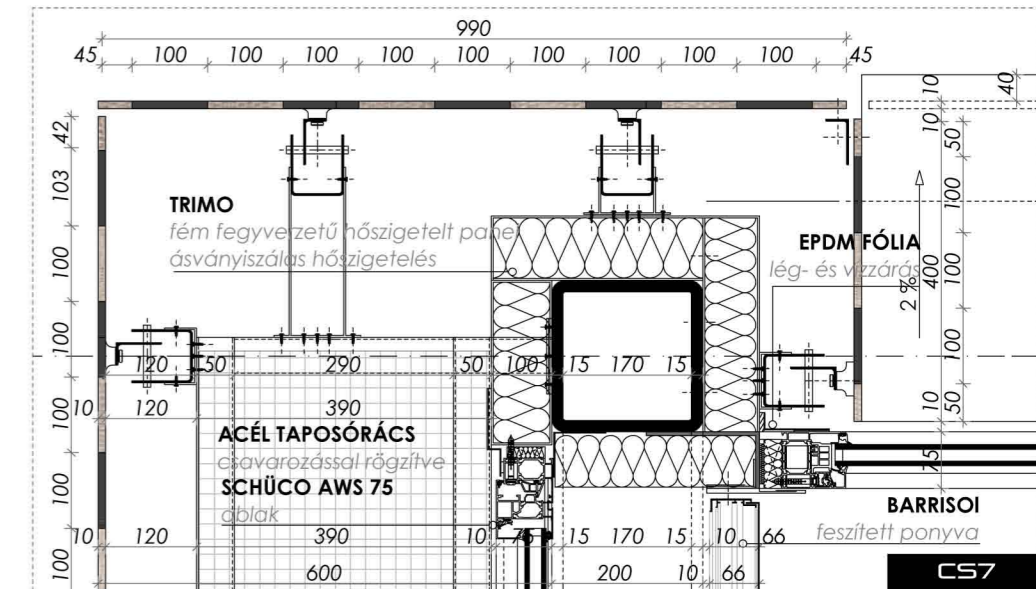
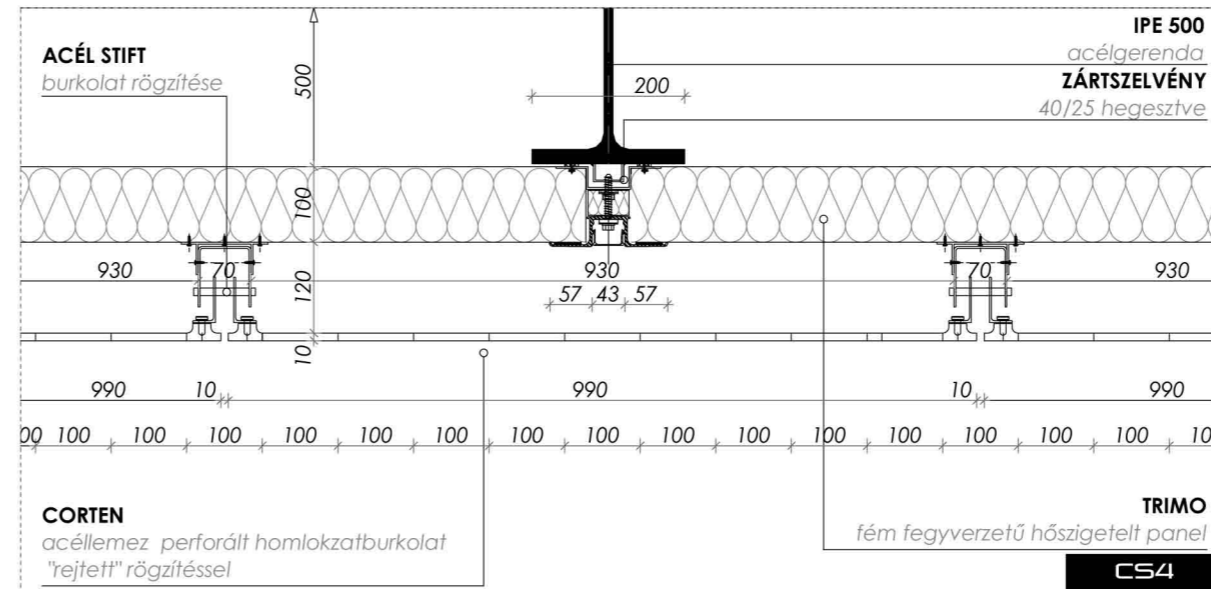
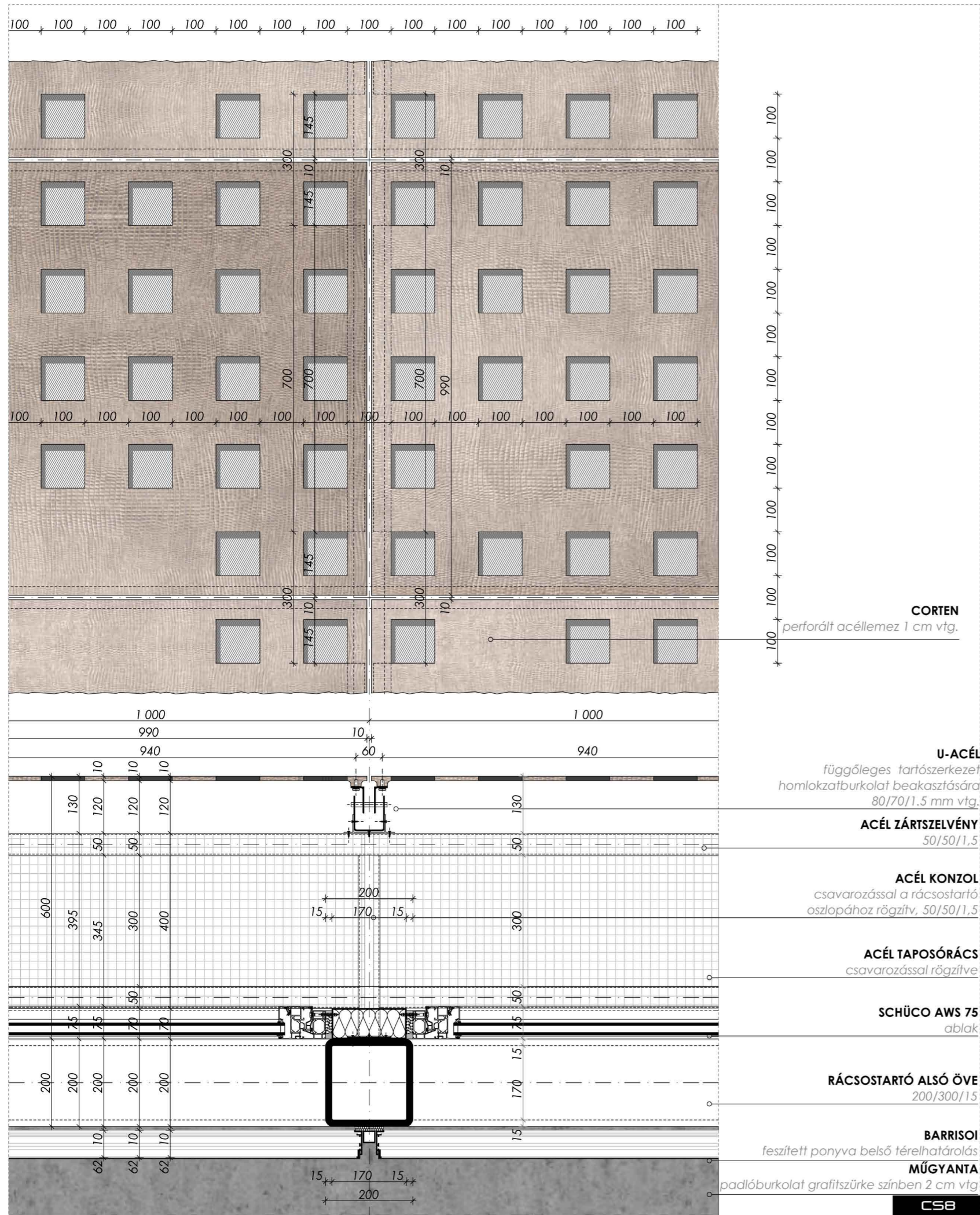
**1:50 D METSZET**

**NAGY TAMÁS DIPLOMATERVEZÉS\_2011**  
**BARBAKAN ÉTTEREM, EGER**  
**LAKÓÉPÍTÉLTERVEZÉSI TANSZÉK**

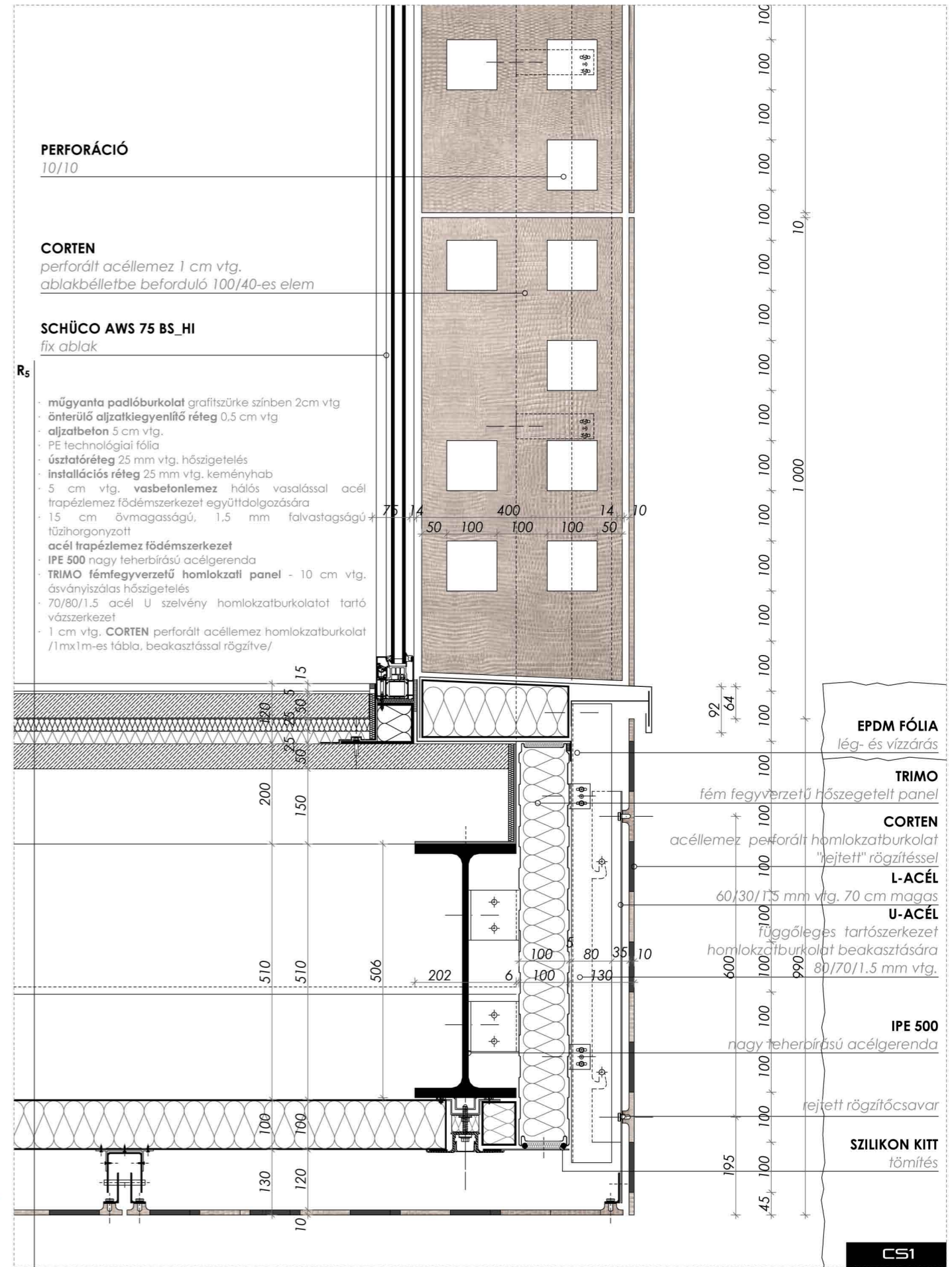
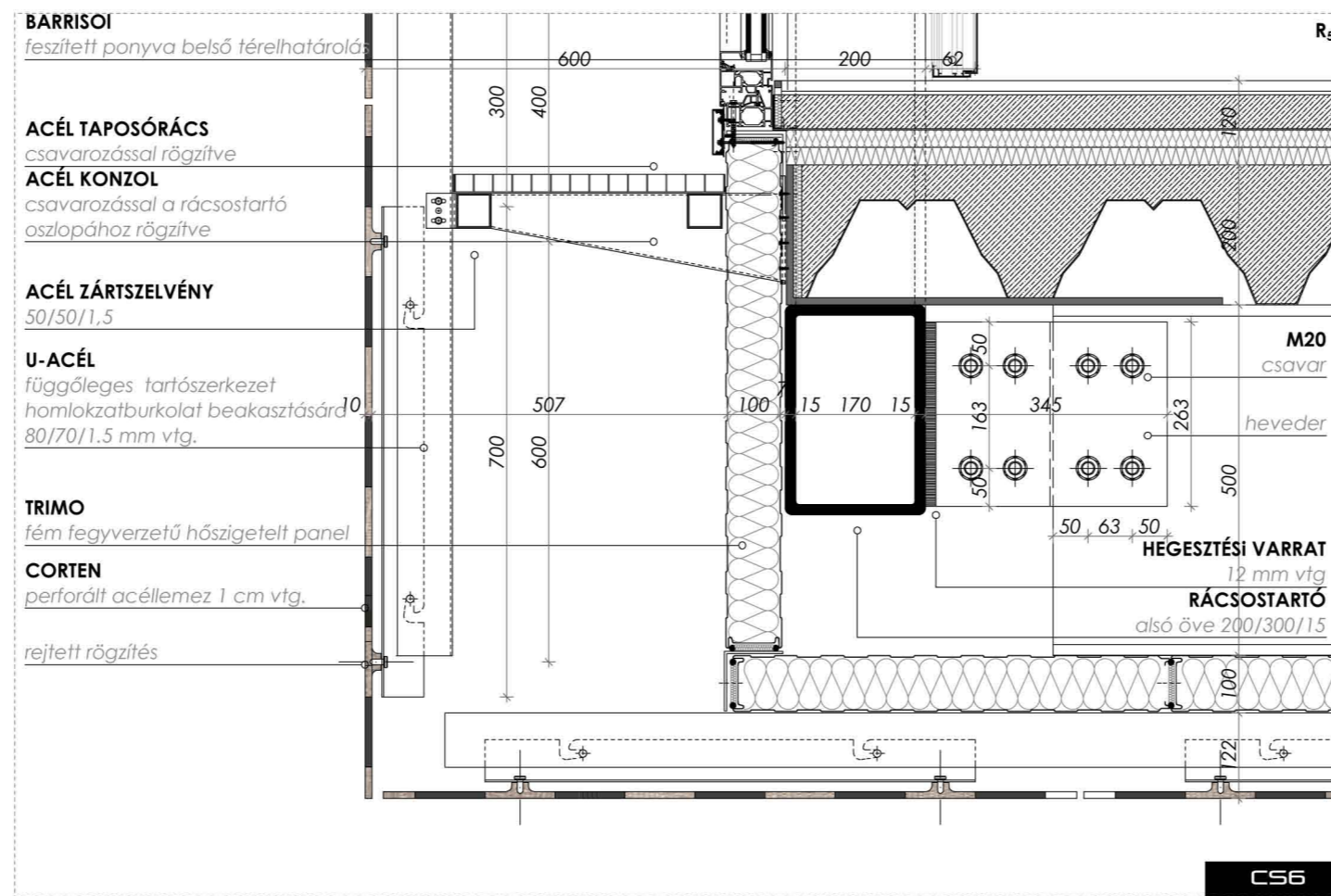
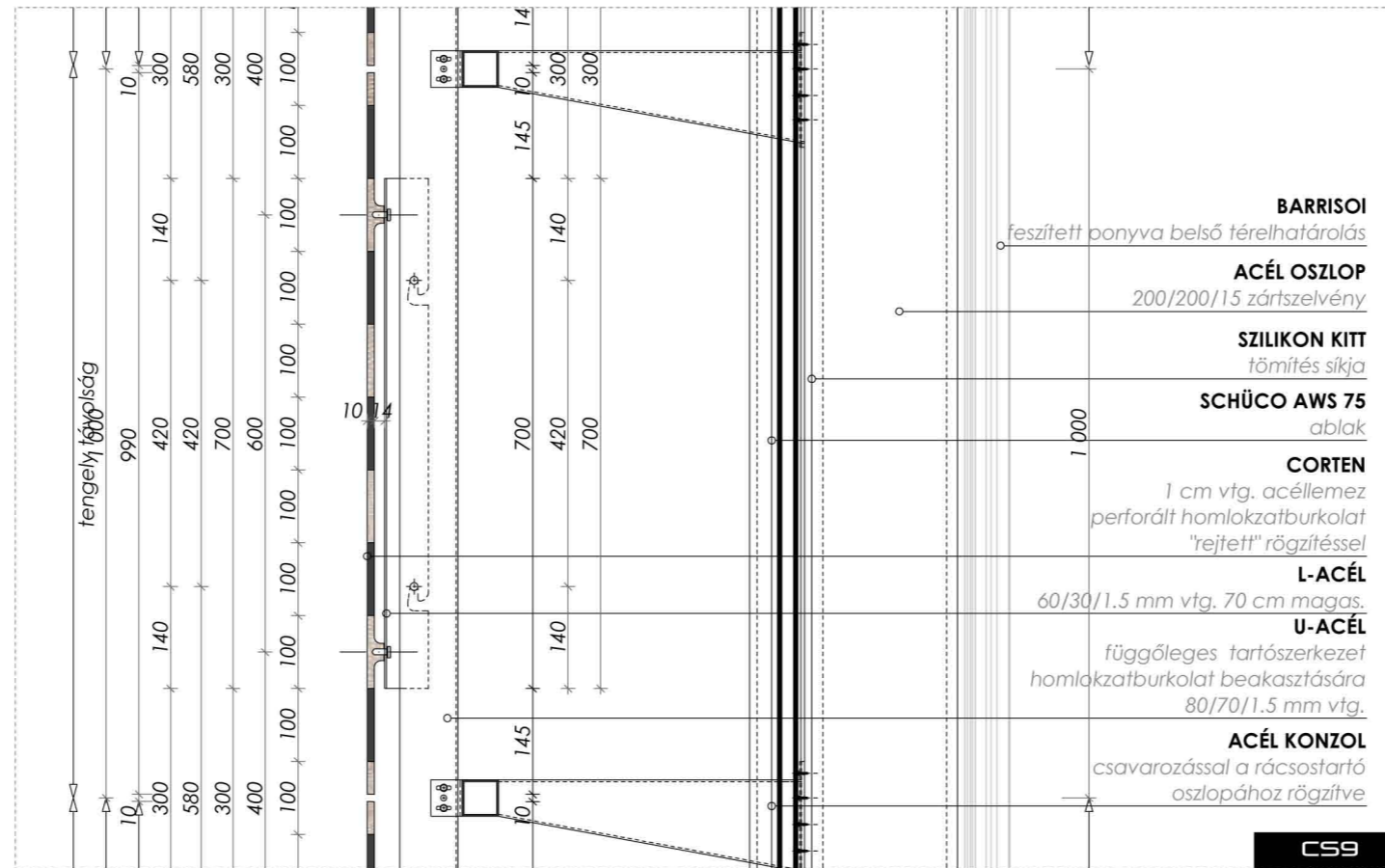
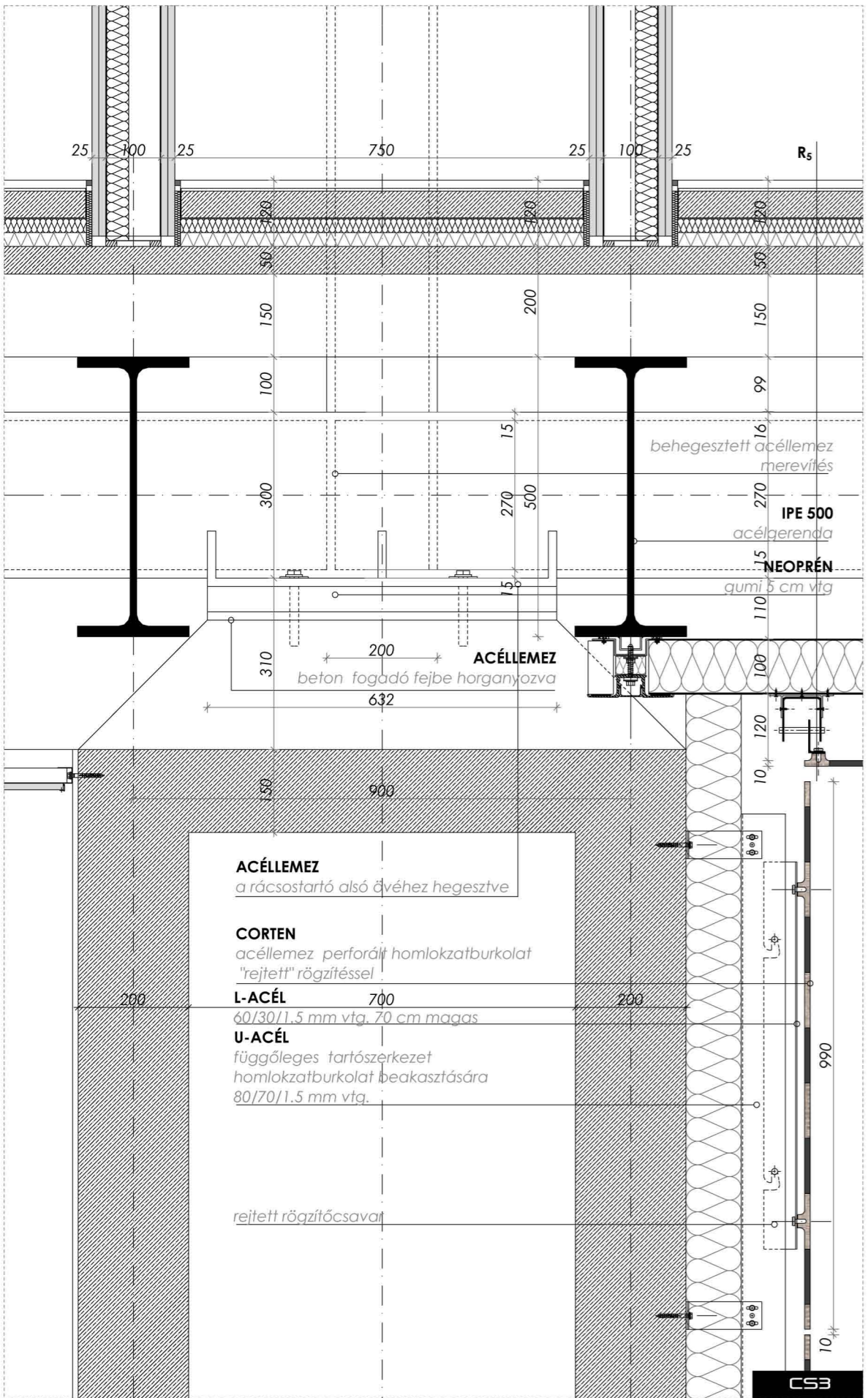
**1:50 C METSZET**

**NAGY TAMÁS DIPLOMATERVEZÉS\_2011**  
**BARBAKAN ÉTTEREM, EGER**  
**LAKÓÉPÍTÉLTERVEZÉSI TANSZÉK**

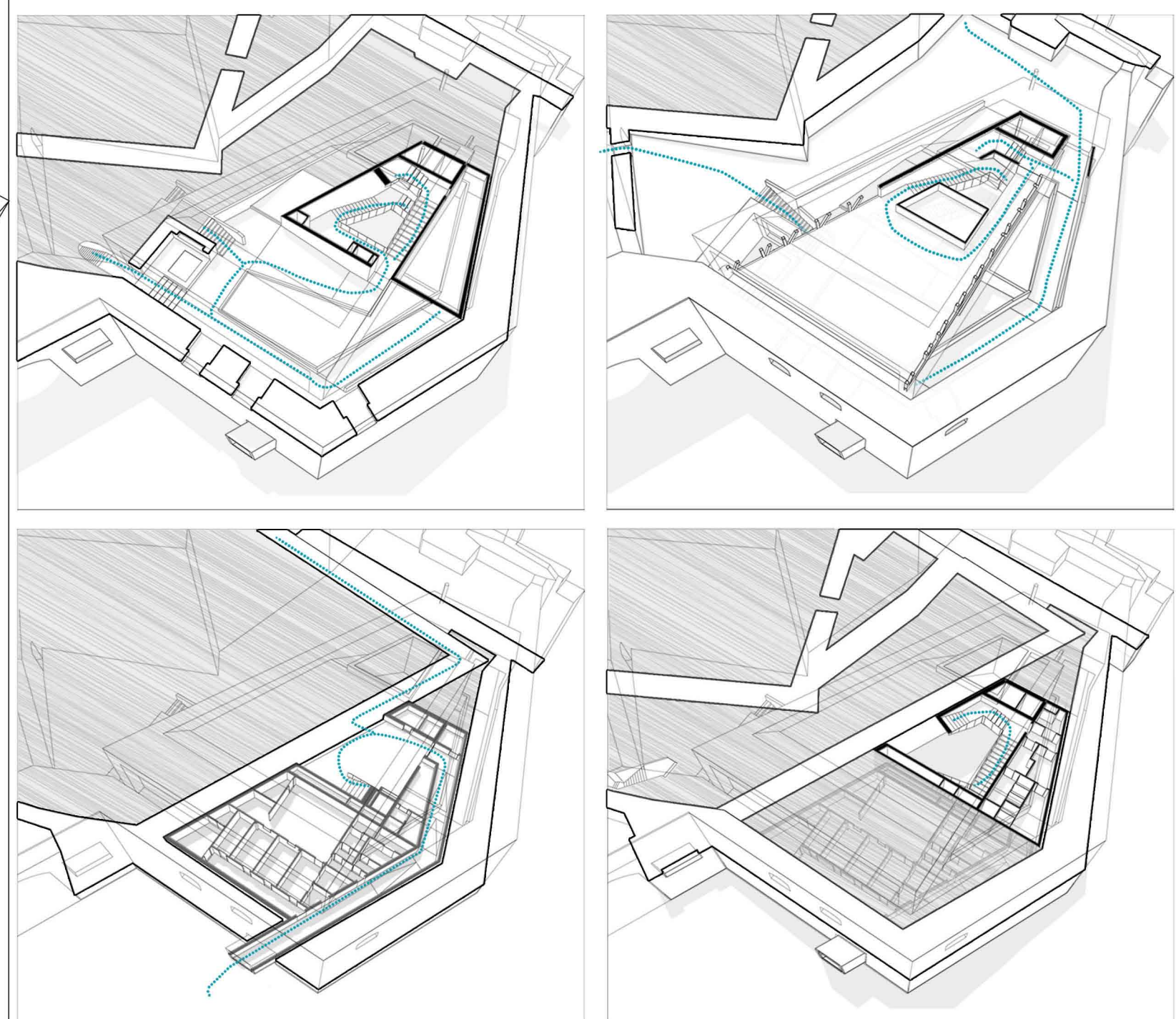
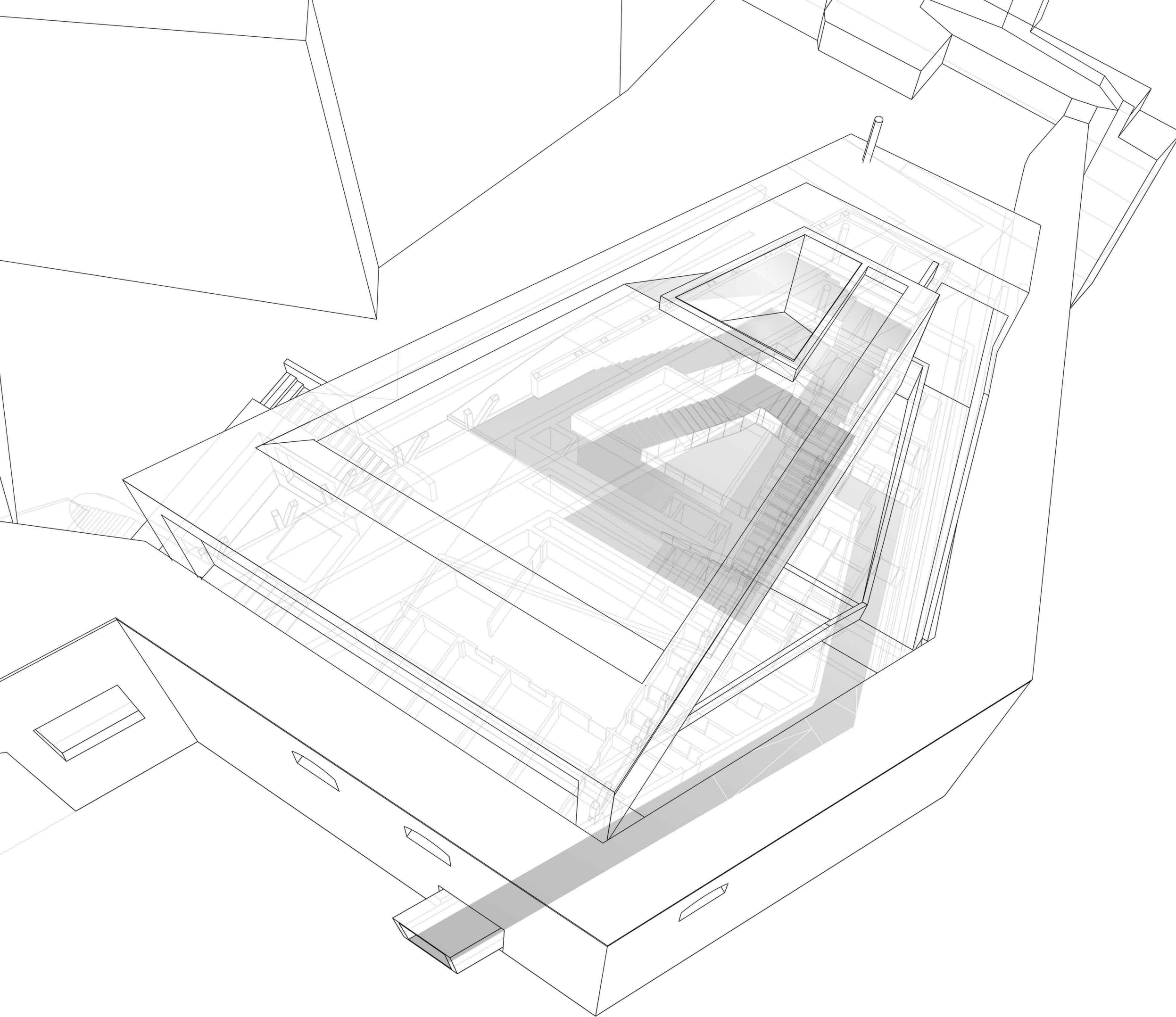












A történelmi kutatásból megállapítottam, hogy ez a kapuvédő bástya a váron ejtett seb begyógyítására született. A törökök nyilván nem építették vissza lerobbant falat, mert az rendkívül nehezen védhető, ezért stratégiai megfontolásból egy kapuvédő bástyát építettek 91 éves uralmuk alatt. A fülesbástya mérete, szimmetriája grandiózus ehhez a kis kapuvédő bástyához képest. Tujadonképpen ez egy, a várra rátapasztott építmény. A fülesbástya acélos szimmetriája mérete miatt a török kapuvédő bástya (barbakán) úgy vélem formailag leszakad a vártól. Nem áll szerves kapcsolatban a történelmi várral, bár igaz hogy funkcióját pótolta egykoron. Ahogy beépült, tömörödött a városi szövet, úgy kezdte elveszíteni térbeli megjelenését a bástya, a mellé épülő házak és a tömör szövet miatt külszafalként jelenik meg. Ma már teljes mértékben kihasználatlan, elhanyagolt. Jól érezhető ez a leszakadás, perifériára kerülés, mert az emberek többsége csak elhalad mellette, még a fejüket sem emelik fel rá, nem nézik meg, totálisan leszakad a turisták útvonaláról, kiszakad a város életéből, holott nagyon is benne van, csak idejekorán el is hagyják azt térben. A nyugati fala adja a vár arcát. Az emberek megszokták, hogy ez csak egy térfal, sikként tapasztalják meg térbeli vonatkozásait nem áll módjukban közvetlenül megtapasztalni. Tulajdonképp paradoxon helyzet áll fent. Mert egy rendkívüli adottságokkal rendelkező hely van a város központjában perifériára szorult helyzetben. Szinte mindenki által tudott, de senki által nem ismert igazán. Amire belép valaki a várba, azt gondolja hogy majd most figyel, elcsendesedik és megtapasztalja a látványosságokat, holott ezt a részt már el is hagyta rég. Ez egy köztes terület. Egyszerre tartozik a várhoz és a városhoz, azonban ez egyszerre lehet negatív is. Ugyanis ezt a dolgot könnyen kifordítva megkapjuk, hogy valójában nem tartozik igazán sem a várhoz sem a városhoz. Kicsit gazdátlan terület, elhagyatottsága ezt erősíti.

Ezért szeretném, ha bekapcsolódna a városi életbe, hogy tartozzon oda is, illetve a várból plusz összeköttetést szeretnék megvalósítani.

Az első és legfontosabb dolog ami mozgatott, az az hogy lehetne bekapcsolni a vár és a város életébe, valamint a turisták útvonalára ráfűzni?

Egy új, megfelelő helyen elhelyezett megnyitás segíthet csak. A meglévő többszáz éves feljáró ellentétes irányú a beérkező turista forgalommal. Az új megnyitás akkor tudja funkcióját kellőképpen betölteni, ha szem előtt van és megfelelő hangsúllyal rendelkezik. A bástya belsejében lévő közlekedő folyosó fut ki a vár előtti térbe. A vár főkapujától minél távolabb, de még észrevehető helyen, a vár arcát képező nyugati falon kerül elhelyezésre megfelelő hangsúllyal.

## KONCEPCIÓ

NAGY TAMÁS DIPLOMATERVEZÉS\_2011\_06\_23  
 BARBAKÁN ÉTTEREM\_EGER  
 LAKÓÉPÜLETTERVEZÉSI TANSZÉK






LÁTVÁNYTERVEK

NAGY TAMÁS DIPLOMATERVEZÉS\_2011  
BARBAKÁN ÉTTEREM\_EGER  
LAKÓÉPÜLETTERVEZÉSI TANSZÉK











MAKETT FOTÓK

NAGY TAMÁS DIPLOMATERVEZÉS\_2011  
BARBAKÁN ÉTTEREM\_EGER  
LAKÓÉPÜLETTERVEZÉSI TANSZÉK





MAKETT FOTÓK

NAGY TAMÁS DIPLOMATERVEZÉS\_2011  
BARBAKÁN ÉTTEREM\_EGER  
LAKÓÉPÜLETTERVEZÉSI TANSZÉK





FARAGOTT BARDNA KÖKAPU  
AZ EGYESTERZETESEK  
HAJDU-HEGYI  
GAZDASÁGI UTVARÁBOL  
ER. VÁROS-TANÁCSÁ