

JELENLÉGI ÁLLAPOT

A műemlékegyüttes építési története a 13. századig nyúlik vissza. Az 1793-as földrendés romba döntötte a monostort és részben a templomot. A Templom jelenlegi állapota a 19. század végén, Möller István állagvédelmi beavatkozásai nyomán alakult ki. 1934-től Lux Géza tárta fel a korai templom és kolostor maradványait.

TERÜLETKIJELÖLÉS

Koncepciónk szerint az Öregtemplom és kolostor újjáépül a 13. századi premontrai építési kor állapota szerint. A pályázati kiírás tervezési programja szerint szükséges új funkciók a telek keleti és nyugati területén, külön létesítményekben kapnak elhelyezést.

TÖMEGKÉPZÉS

Az Öregtemplom teljes térrekonstrukciója és a rendház 13. századi elméleti rekonstrukciójával létrejövő új entitás - a jelenlegi romos állapothoz szokott szem számára szokatlan - új épülettömeget is eredményez. A rendház újjáépített épülettömege jelentős hangsúlyként jelenik meg a templom mellett. Az új kiszolgáló létesítmények tömege és látványa nem konkurálhat a templomdomb fő attrakciójával, ezért attól a telekadottságokhoz mérten legtávolabb, egyszintes tömeggel helyezkednek el.

TÖMEGFORMÁLÁS

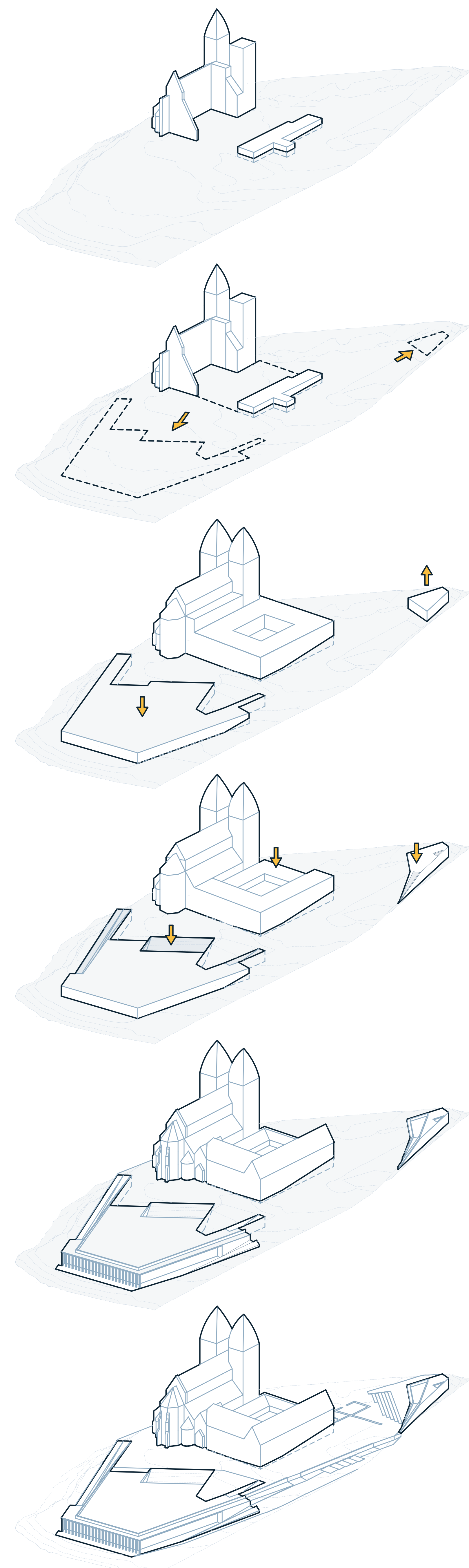
A Látogatóközpont és Pavilon koordináta-rendszere-, vonalai-, szerkesztése eltér a műemlék épületegyüttes koordináta-rendszerétől. A Látogatóközpont nagy részben a föld alá süllyesztett tömege megbújik a domboldalban, a Templom körül járva nem jelenik meg érzékelhető tömegként: az utcaszinten megjelenő két homlokzata nyugodt, egyszerű vonalvezetésű, tiszta geometrikus elemeket mutat, ezzel sem elvonva a figyelmet a fő attrakcióról. A telek északi sarkában elhelyezett Pavilon épületből a legnagyobb rálátás nyílik a Templomra és a Rendházra. A tervezett funkciókat rejtő új épületek tömege belesimul a meglévő környezetbe.

TÉRSTRUKTÚRA

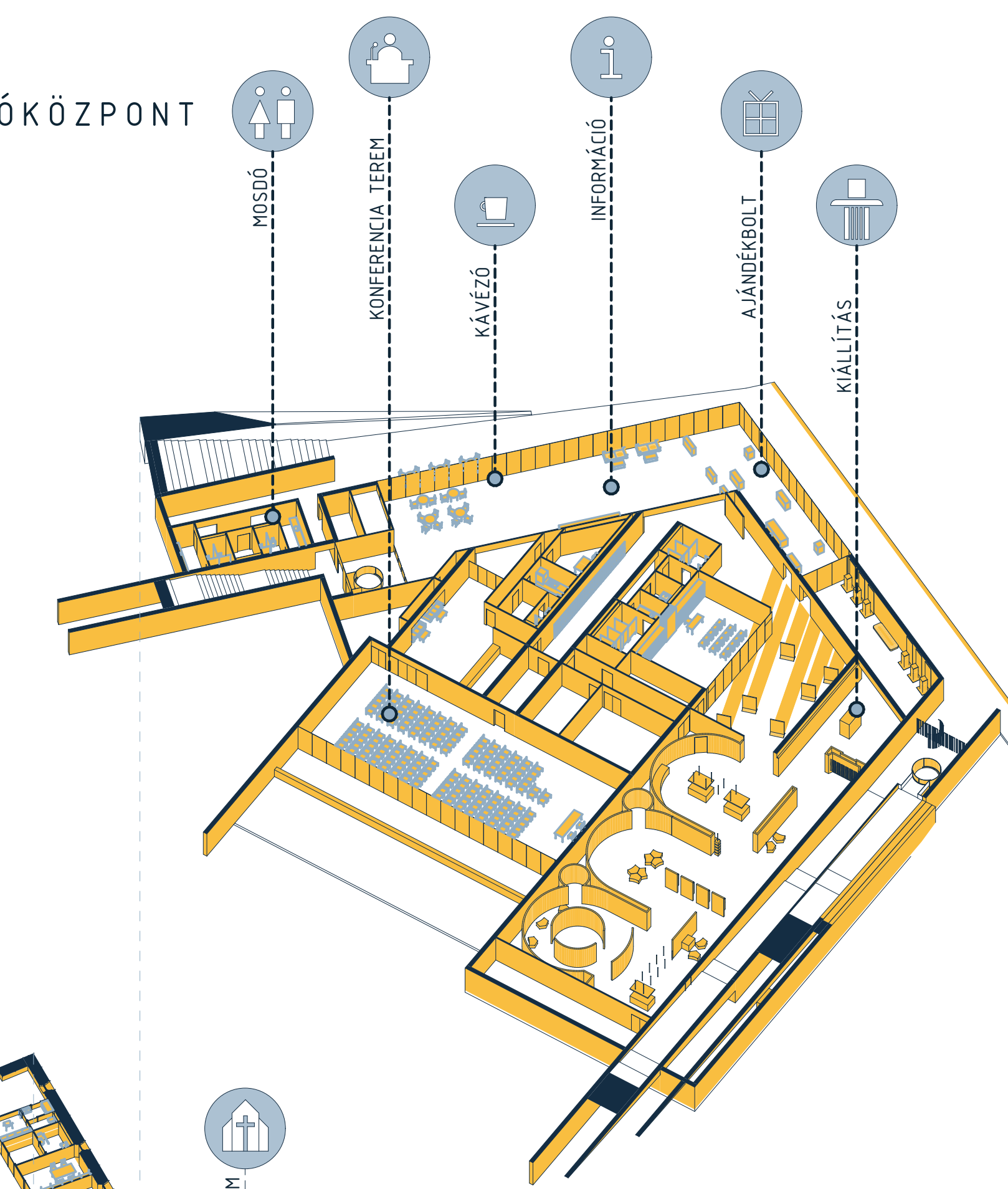
A Templom és Rendház körül nagyméretű, szabad tereket hagyunk. A látogatók fókuszában mindig a fő látványosság áll, a tervezett térstruktúra - épületek-, térburkolatok-, zöldfelületek - ezt a kiemelt pozíciót biztosítják a műemlék épületegyüttes számára. A telken belüli tervezett látogatói sétaútvonalak egy megkomponált építészeti dramaturgia szerint, élményszerűen mutatja be a műemléket.



LÁTKÉP A CORVIN JÁNOS UTCA FELŐL



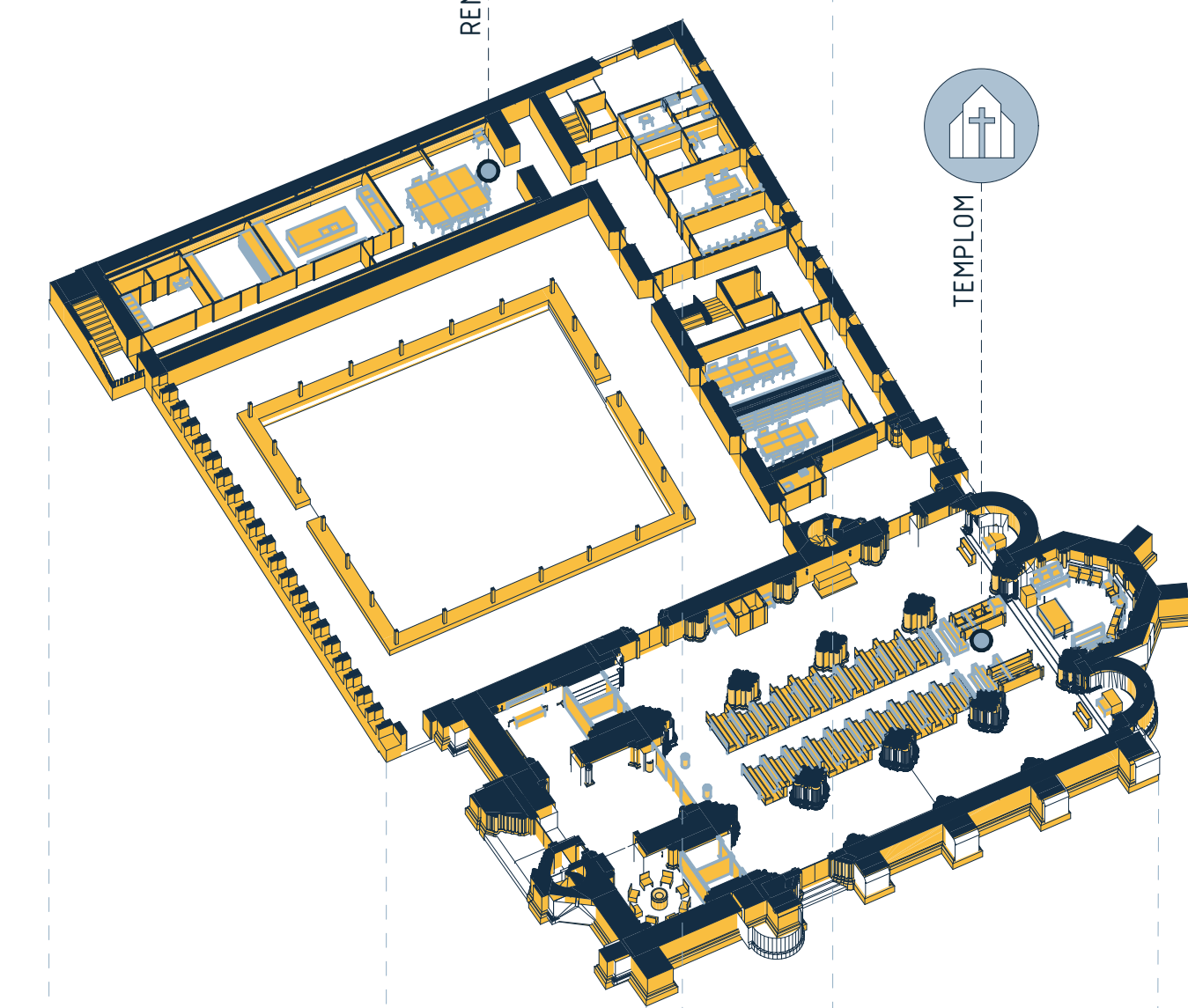
LÁTOGATÓKÖZPONT



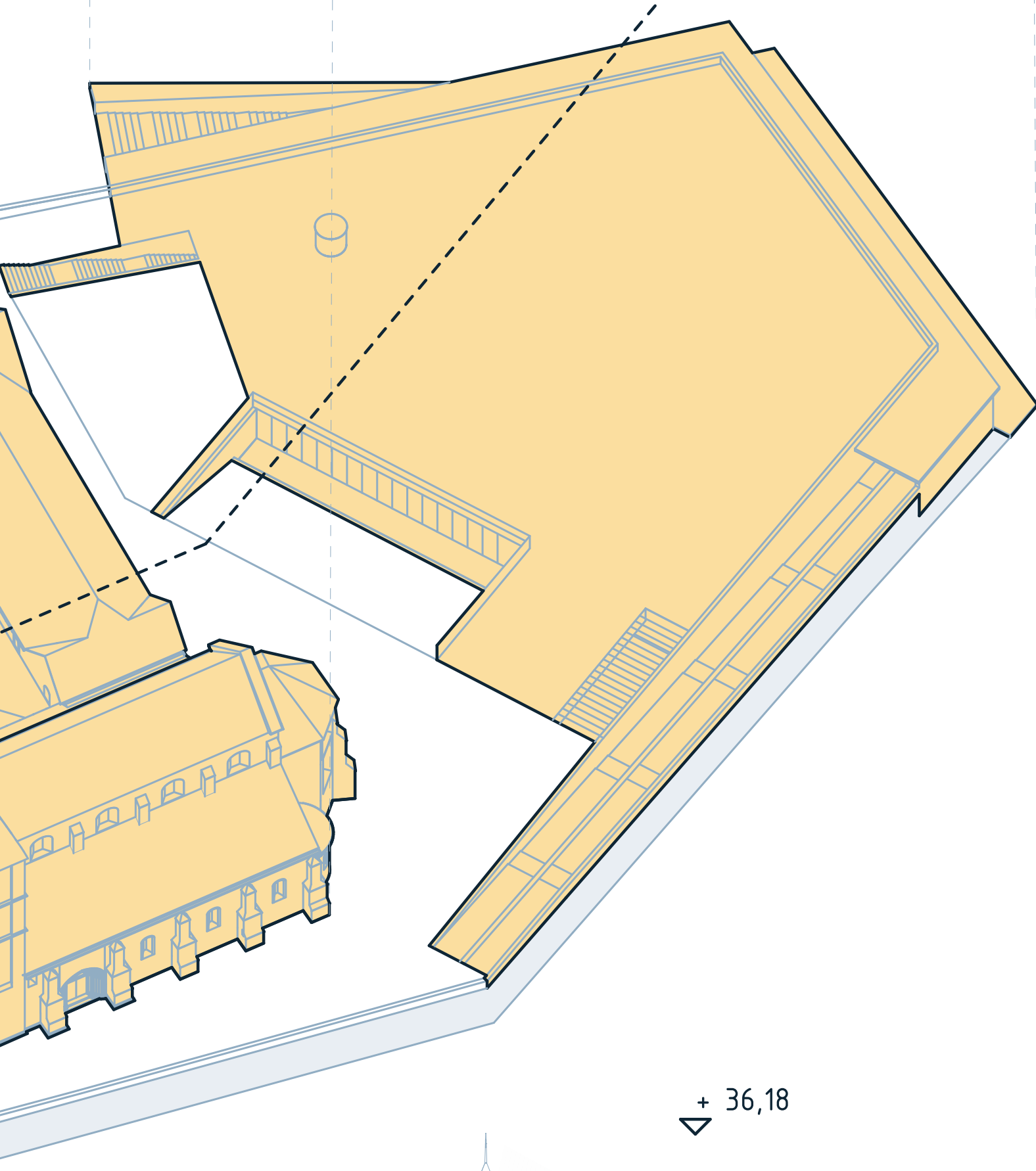
TERVEZETT FUNKCIÓK:

- INFORMÁCIÓS PONT
- AJÁNDÉKBOLT
- MOSDÓK
- KÁVÉZÓ, BÜFÉ
- KONFERENCIA TEREM
- KIÁLLÍTÁS, KÖTÁR
- RENDHÁZ
- TEMPLOM
- PIHENŐHELY
- KILÁTÓ PONT

RENDHÁZ



TEMPLOM



PAVILON

